This is a digital copy of a book that was preserved for generations on library shelves before it was carefully scanned by Google as part of a project to make the world's books discoverable online.

It has survived long enough for the copyright to expire and the book to enter the public domain. A public domain book is one that was never subject to copyright or whose legal copyright term has expired. Whether a book is in the public domain may vary country to country. Public domain books are our gateways to the past, representing a wealth of history, culture and knowledge that's often difficult to discover.

Marks, notations and other marginalia present in the original volume will appear in this file - a reminder of this book's long journey from the publisher to a library and finally to you.

Usage guidelines

Google is proud to partner with libraries to digitize public domain materials and make them widely accessible. Public domain books belong to the public and we are merely their custodians. Nevertheless, this work is expensive, so in order to keep providing this resource, we have taken steps to prevent abuse by commercial parties, including placing technical restrictions on automated querying.

We also ask that you:

+ *Make non-commercial use of the files* We designed Google Book Search for use by individuals, and we request that you use these files for personal, non-commercial purposes.

+ *Refrain from automated querying* Do not send automated queries of any sort to Google's system: If you are conducting research on machine translation, optical character recognition or other areas where access to a large amount of text is helpful, please contact us. We encourage the use of public domain materials for these purposes and may be able to help.

+ *Maintain attribution* The Google "watermark" you see on each file is essential for informing people about this project and helping them find additional materials through Google Book Search. Please do not remove it.

+ *Keep it legal* Whatever your use, remember that you are responsible for ensuring that what you are doing is legal. Do not assume that just because we believe a book is in the public domain for users in the United States, that the work is also in the public domain for users in other countries. Whether a book is still in copyright varies from country to country, and we can't offer guidance on whether any specific use of any specific book is allowed. Please do not assume that a book's appearance in Google Book Search means it can be used in any manner anywhere in the world. Copyright infringement liability can be quite severe.

About Google Book Search

Google's mission is to organize the world's information and to make it universally accessible and useful. Google Book Search helps readers discover the world's books while helping authors and publishers reach new audiences. You can search through the full text of this book on the web at `http://books.google.com/`



VET COR III H 578

Goethe's

nachgelassene Werke.

Eilfter Band.

Stuttgart und Tübingen,
in der J. G. Cotta'schen Buchhandlung.
1835.

Goethe's

Werke.

Vollständige Ausgabe letzter Hand.

Einundfunfzigster Band.

Unter des durchlauchtigsten deutschen Bundes schützenden Privilegien.

Stuttgart und Tübingen,
in der J. G. Cotta'schen Buchhandlung.
1835.

Inhalt.

Seite

Mineralogie und Geologie.

Zur Kenntniß der böhmischen Gebirge.
Carlsbad. 5
Joseph Müllerische Sammlung. 9
Recapitulation. 29
Nachträge. 35
Ferneres über Joseph Müller und dessen Sammlung. 34
An Herrn von Leonhard. 40
Freimüthiges Bekenntniß. 51
Auszug eines Schreibens des Herrn Baron von Eschwege. 52
Recht und Pflicht. 54
Gestaltung großer anorganischer Massen. . . . 57
Gebirgsgestaltung im Ganzen und Einzelnen. . . 67
Deutschland, geognostisch-geologisch dargestellt von Keferstein. 79
Der Kammerberg bei Eger. 85
Zur Geologie, besonders der böhmischen. . . . 102
Ausflug nach Zinnwalde und Altenberg. . . . 107
Problematisch. 125
Carl Wilhelm Rose. 151
Der Horn. 144
Ferneres über den Kammerberg bei Eger. . . 146
Producte böhmischer Erdbrände 150
Die Louisenburg bei Alexanders-Bad. 155

	Seite
Zur Geognoſie und Topographie von Böhmen.	158
Fahrt nach Pograd.	159
Der Wolfsberg.	166
Nachſchrift.	169
Uralte neuentdeckte Naturfeuer- und Gluthſpuren.	171
Geologiſche Probleme und Verſuch ihrer Auflöſung.	178
Verſchiedene Bekenntniſſe.	184
King Coal.	195

Meteorologie.

Wolkengeſtalt nach Howard.	201
Luke Howard an Goethe.	238
Verſuch einer Witterungslehre. 1825.	254
Einleitendes und Allgemeines.	254
Barometer.	257
Thermometer.	261
Manometer.	262
Die Windfahne.	264
Atmoſphäre.	265
Waſſerbildung.	269
Wolkenbildung.	270
Elektricität.	274
Winderzeugung.	276
Jahreszeiten.	278
Mittellinie.	278
Sogenannte Oſcillation.	279
Wiederaufnahme.	283
Bändigen und Entlaſſen der Elemente.	285
Analogie.	286
Anerkennung des Geſetzlichen.	287
Selbſtprüfung.	288

Mineralogie, Geologie, Meteorologie.

Mineralogie und Geologie.

Zur Kenntniß der böhmischen Gebirge.

Was ich dort gelebt, genossen,
Was mir all dorther entsprossen,
Welche Freude, welche Kenntniß,
Wär' ein allzulang Geständniß!
Mög es jeden so erfreuen,
Die Erfahrenen, die Neuen!

Carlsbad.

Vor geraumen Jahren verweilte ich einen glücklichen Sommer an der heißen Heilquelle, in Gesellschaft des edeln, für Kunst und Wissenschaft immer thätigen von Racknitz, an dessen Freundschaft und Umgang ich der vergnüglichsten Belehrung genoß. Er hatte schon bedeutende Kenntnisse des Mineralreichs aus der ersten Hand empfangen; die Akademie in Freiberg wirkte mächtig auf Sachsen, auf Deutschland; unser umsichtiger junger Fürst hatte Carl Wilhelm Voigt dorthin gesandt, um sich

theoretisch und praktisch zu solchen Geschäften auszubilden. Auch ich ward veranlaßt mich in dem anorganischen Reiche umzusehen, dessen Theile sich aufzuklären schienen, und auf dessen Ganzes man mit mehrerem Zutrauen hinzuschauen wagte.

Hier am Orte fühlte ich nun zuerst welche große Gabe auch der geselligen Unterhaltung, durch eine solche aufkeimende Wissenschaft, mit geprüften Freunden so wie mit Neubekannten gegeben sey. In freier Luft, bei jedem Spaziergang, er führe nun durch's ruhige Thal, oder zu schroffen wilden Klippen, war Stoff und Gelegenheit zu Beobachtung, Betrachtung, Urtheil und Meinung; die Gegenstände blieben fest, die Ansichten bewegten sich auf's mannichfaltigste.

Nöthigte ein widerwärtiges Wetter die Naturfreunde in's Zimmer, so hatten sich auch da so viele Musterstücke gehäuft, an denen man das Andenken der größten Gegenstände wieder beleben, und die auch den kleinsten Theilen zu widmende Aufmerksamkeit prüfen und schärfen konnte. Hiezu war der Steinschneider Joseph Müller auf das treufleißigste behülflich; er hatte zuerst die Carlsbader Sprudelsteine, die sich vor allen Kalksintern der Welt vortheilhaft auszeichnen, in ihrer eigenthümlichen Schönheit und Mannichfaltigkeit gesammelt, geschnitten, geschliffen und bekannt gemacht. Daneben versäumte derselbe nicht auch auf andere geologische Denkwürdigkeiten seine Aufmerksamkeit

gleichfalls zu richten; er verschaffte die merkwürdigen, aus dem verwitternden Granit sich ablösenden Zwillingskrystalle und andere Musterstücke der an mannichfaltigen Erzeugnissen so reichen Gegend.

Die Briefe welche hierauf der scharfblickende, bedächtige, genaue, emsige von Racknitz an den lebhaft umherschauenden, beybachtenden, erläuternden, erklärenden, weisenden und mahnenden von Veltheim schrieb und drucken ließ, dienten mir bei wiederholtem Besuch jener Urgegend zum festen Anhaltspunkte, und ich entfernte mich niemals von dem geliebten Ort, ohne Gewinn an Belehrung und Bildung.

Nach einem Zwischenraum so mancher Jahre verfügte ich mich wieder dahin, ich fand die Gegend immer dieselbe, so auch den wackern Müller, an Tagen älter, in ununterbrochener Jünglingsthätigkeit; er hatte seine Studien über die ganze Gegend ausgedehnt, und seine Sammlung, vom Grundgebirge an, durch alle Uebergänge bis zu den pseudovulcanischen Erscheinungen verbreitet. Er theilte mir einen schriftlichen Aufsatz mit, dessen Redaction er wünschte; wir kamen über eine gewisse Anordnung überein, wie sie in dem nachstehenden Verzeichniß beliebt ist, und so wurden auch die Gedanken dieses braven Mannes, insofern ich sie mir aneignen konnte, mit meinen Ueberzeugungen verschmolzen, der daraus entsprungene Aufsatz, unter Theilnahme und Mitwirkung des Doctor Riemer,

der mir in ästhetischen und wissenschaftlichen Arbeiten viele Jahre treulich beigestanden, auf der Stelle verfaßt und abgedruckt.

Diese wenigen Blätter gaben zeither den Besuchenden Fingerzeige, wornach sie die Gegend beschauen und sich nach eigner Sinnesweise daran belehren könnten. Möge nun auch dieß erneuerte Denkmal einer von mir immer treulich fortgesetzten Bemühung nicht ohne Nutzen für unsere Nachreisenden bleiben.

Joseph Müller'sche Sammlung.

Die Felsen und Berge, von denen man sich in Carlsbad umgeben sieht, bestehen, was ihre Gipfel betrifft, sämmtlich, die meisten aber auch bis zu ihrem Fuß herab, aus Granit, welcher feinkörnig (1. 2) und grobkörnig (3. 4) in mancherlei Abwechslung vorkommt.

Große Theile rhombischen Feldspathes zeigen sich auffallend in der grobkörnigen Art. Sie deuten sowohl ihrer innern Structur als äußern Form nach auf eine Krystallisation, welche sich bald entschiedener ausspricht. Denn es gibt große Massen des Carlsbader Granits, worin man vollkommene Krystalle, und zwar von sehr complicirter Bildung antrifft (5). Es sind Doppelkrystalle, welche aus zwey in- und übereinander greifenden Krystallen zu bestehen scheinen, ohne daß man jedoch den einen ohne den andern einzeln denken könnte. Ihre Form ist durch Beschreibung nicht wohl vor die Einbildungskraft zu bringen, man kann sich solche aber

im Ganzen als zwey ineinander gefügte rhombische Tafeln vorstellen (6. 7. 8).

Die größten, welche wir aufgefunden, sind drey Zoll lang, und drittehalb Zoll breit, die kleinsten etwa von der Länge eines Zolls und in gleichem Verhältnisse breit; wiewohl auch bei größeren und kleineren öfters Länge und Breite mit einander übereinkommt. Sie sind in den Granit innig verwachsen, und insofern er nicht verwitterlicher Art ist, geben sie den Platten desselben, dergleichen hier als Trittsteine vor den Häusern liegen, ein schönes porphyrartiges Ansehen, besonders wenn sie vom Regen abgespült worden. Will man sie in den Granitblöcken kennen lernen, so steige man hinter dem Hammer den Dorf- und Waldweg hinauf.

Von ihrer eigentlichen merkwürdigen Bildung aber würden wir keinen deutlichen Begriff haben, wenn der Granit, der sie enthält, nicht manchmal dergestalt verwitterte, daß die Umgebung zu Sand und Grus zerfiele, die Krystalle selbst aber fest und unverändert zum Vorschein kämen; wobei jedoch zu beobachten ist, daß sie bald aufgelesen werden müssen, weil auch sie durch Zeit und Witterung zerfallen, wenigstens brüchig werden.

Kennen wir sie nun in ihrer einfachen Doppelgestalt, so finden wir sie auch mit einander auf vielfache Weise verbunden. Theils ist Tafel auf Tafel aufgewachsen, theils sind mehrere unregelmäßig zusammengehäuft. Manchmal sind zwey solcher Dop-

pelkrystalle in Kreuzform innig vereint. Sehr selten erscheinen sie zu weißer Porcellanerde verwittert. Auch die kleinern Bruchstücke, die man von ihnen findet, behalten noch immer das Ansehen und die Eigenschaften des Feldspathes.

Hierauf legen wir, um mehrerer Mannichfaltigkeit willen, Musterstücke entfernterer Granitarten bei, als von Fischern (9), von Dallwitz (10) und eine sonstige Abänderung (11).

Nach diesem zieht ein feinkörniger Granit, der an mehreren Orten des hiesigen Gebirges vorkommt, unsere Aufmerksamkeit an sich. Er hat eine röthliche Farbe, die an den Lepidolith erinnert, und zeigt auf dem frischen Bruche kleine braunrothe Flecken (12).

Beobachtet man diese näher und an mehreren Beispielen, so wird man bald gewahr, daß auch hier eine Krystallform angedeutet ist. Verwittert nun gar das Gestein bis auf einen gewissen Grad, so findet man, indem man es auseinander schlägt, völlig ausgebildete Krystalle, jedoch mit der Eigenheit, daß sie nun mit einem Theile aus dem Gestein hervorragen, der andere aber in demselben fest verwachsen bleibt (13); wie uns denn kein völlig loser, vollständiger Krystall der Art jemals vorgekommen.

An Gestalt gleichen sie jenen ersterwähnten Doppelkrystallen des Feldspathes; nur überschreiten sie selten einen Zoll, die gewöhnlichsten erreichen kaum einen halben.

Ihre Farbe ist ursprünglich braunroth, die sich auch wohl äußerlich gegen das Violblaue zieht; doch gehn sie öfters in eine weiße Porcellanerde über (14). Zerschlägt man ein Stück dieses Gesteins, das man von einer ganz frischen Stelle, welche im Steinbruche erst entblößt worden, weggenommen; so findet man den Bruch der Krystalle stets vollkommen roth. Erleidet aber dieses Gestein den Einfluß der Witterung, so fängt die Veränderung von außen an, da, wo die Krystalle mit dem Muttergestein zusammenhängen, und zieht sich nach und nach gegen das Innere. Die rothe Farbe verschwindet und macht der weißen Platz, welche den ganzen Krystall endlich durchdringt, der nun aber auch zugleich seine Consistenz verliert, und bei'm Zerschlagen des Steins seine Form nicht mehr entschieden behalten kann.

Untersucht man ferner die Mannichfaltigkeit der Carlsbader Granite, so findet man mehrere Stellen, welche auf ein Talkartiges hindeuten. Die grüne Farbe zeigt und verbreitet sich durch das Gestein, und an den Ablösungen läßt sich ein glänzendes Festes beobachten, das man für nephritisch ansprechen möchte.

In einem gewissen Granit, der an mehreren Orten zwischen dem andern ansteht und oft einen rothen, von Quarzkörnern durchsäeten Feldspath enthält, wobei der Glimmer kaum merklich ist, finden sich Krystalle den vorbeschriebenen ähnlich, der

Größe nach nie einen Zoll erreichend, an Farbe gelbgrünlich, übrigens von völlig speckſteinähnlichem Anſehn (15). Wie nun die grüne Farbe dem ganzen Geſtein angehört, ſo ſcheint ſie auch urſprünglich den Kryſtallen eigen zu ſeyn: denn ſie bleiben ſich unter allen Umſtänden gleich, und laſſen ſich nicht, wie jene rothen, auf dem Uebergang in einen andern Zuſtand, in eine andere Farbe betreffen und beobachten. Feſt und vollkommen ſowohl, als verwittert und zerbröckelt behalten ſie ihre grüne Farbe und das ſpeckſteinartige Anſehn. Niemals erreichen ſie die Größe eines Zolls; doch laſſen ſie uns jene oben erwähnte kryſtalliſche Doppelgeſtalt bei dem Maß von drey Linien noch deutlich genug erblicken (16).

Wir verlaſſen nunmehr dieſe Kryſtalliſationen und ſuchen den Feldſpath auf, wie er auch als Maſſe zwiſchen und neben dem Granit gefunden wird. Der ſchönſte zeigt ſich in der Dorotheen-Aue als Gang; ſeine Flächen ſpiegeln ſehr lebhaft, ſeine Farbe zieht ſtellenweiſe aus dem Fleiſchrothen in's Grünliche, und man durfte ihn daher gar wohl mit der Adularia vergleichen (17).

Weniger edel, doch rein und mächtig, tritt er bei Dallwitz neben und unter dem Granit in großen Maſſen hervor (18). Er verwandelt ſich in dem Porcellanfeuer zu einem ſchönen weißen, dem Fettquarz ähnlichen Körper (19), welchen man zur Fabrication des Steinguts zu nützen weiß.

In und an dem Granit von Engelhaus finden sich mancherlei Abweichungen. Besonders merkwürdig sind Stellen desselben, wo sich in dem Feldspath erst Quarztheile unregelmäßig eingestreut befinden, nachher aber Quarz und Feldspath zusammen einen vollkommenen Schriftgranit bilden (20).

Eben so zeigt sich in dieser Gegend ein Feldspath, auf welchen der Glimmer Einfluß gehabt, von dem dritischem Ansehn. Die Zweige breiten sich aus, zärter oder stärker, wobei der Glimmer sich bald deutlicher sehen läßt, bald sich verbirgt, jedoch immer hie und da silberweiß in einzelnen Blättern zum Vorschein kommt (21. 22).

Bei Carlsbad, sowohl diesseits als jenseits der Eger, trifft man in einem sehr feinkörnigen Granit den Glimmer an, der sich nesterweise zusammengezogen, und seine nächste Umgebung völlig verlassen, welche deßwegen weißer als das übrige Gestein erscheint (23). Innerhalb dieser Nester, in welchen der Glimmer mehr oder weniger undeutlich wird, fängt man den Schörl zu bemerken an; wie man denn auch dieses letztere Mineral, theils nesterweise, theils durch den Granit vertheilt, entschieden deutlich antrifft (24).

Haben wir uns bisher mit dem Urgebirg beschäftigt, und an demselben theilweise manches gefunden, was auf den Uebergang in eine andere Epoche deuten möchte; so gelangen wir nunmehr an eine Gebirgs- oder vielmehr Gestein-Art, die,

indem sie den vorigen nahe verwandt ist, unsere Betrachtung weiter leitet.

Feinkörniger Granit, demjenigen ähnlich, in welchem wir die Glimmernester angetroffen, enthält schmale Gänge von Hornstein (25). Sie kommen vor als Haarklüfte, sodann in der Breite einer Linie bis über zwey Zoll, gehen in dem Granit neben einander her, und fassen, indem sie sich durch einander schlingen, größere oder kleinere Theile desselben (26).

Eine Steinart, welche diesen Hornstein vorzubereiten scheint, zeigt sich, jedoch seltener, als ein schweres weißliches Thongestein, das am Stahle Feuer gibt, und sich überhaupt in seinem ganzen Wesen dem Jaspis nähert (27). Man findet es gleichfalls mit dem Granit verbunden, und es lassen sich Stücke vorweisen, woran der Uebergang in jenen vollkommenen Hornstein deutlich zu erkennen ist.

Die farbigeren Gänge des reinen Hornsteins enthalten kleine Nester von Granit, wobei zu bemerken ist, daß die Granittheile durchaus scharfkantig und keineswegs abgerundet erscheinen (28).

Nunmehr findet sich auch die Masse des Hornsteins mächtiger, welche größere oder kleinere Granittheile in sich enthält (29), die jedoch dergestalt eingesprengt und verwachsen sind, daß man die enthaltende Masse mit der enthaltenen als gleich-

zeitig ansprechen muß; wie denn auch dergleichen Stücke ein völlig porphyrartiges Ansehen haben.

Innerhalb dieser Steinart tritt nun auch der Kalk bedeutend hervor, indem er zuerst schmale Klüfte und kleine Räume zwischen dem Granit und Hornstein, als ein feiner weißer Kalkspath ausfüllet (30). Hier zeigt sich zugleich der Hornstein von einem Eisenocker durchdrungen und überzogen. Er wird im Bruche erdiger und matter, und legt nach und nach seinen entschiedenen Charakter völlig ab.

Der Kalkspath nimmt überhand, so daß er zuletzt schichtweise, theils dicht, theils krystallisirt vorkommt (31). Nicht weniger findet sich ein Kalkstein von körnigem Gefüge und isabellgelber Farbe, der in größeren Partien einen Bestandtheil des Ganzen ausmacht (32), bis sich zuletzt abermals der Kalkspath als eine über zwey Zoll starke Schale von Eisenocker durchdrungen, und schwarzbraun gefärbt, an die Gebirgsart anlegt (33), mit welcher derselbe zwar fest und ursprünglich verwachsen ist, sich aber an kleinen Mustern schwerer in dieser Verbindung darstellen läßt, weil die anliegenden Schalen, bei dem Zerschlagen der größeren Stücke, sich leicht absondern.

Auch kommt in dieser Gesteinart der Schwefelkies vor, in dem Hornstein eingeschlossen, von Quarz durchdrungen, in unbestimmten Figuren, doch manchmal zum Viereck sich hinneigend (34).

Daß

Daß diese Gebirgsart auf der Oberfläche durchlöchert, verwittert, mit Eisenocker überzogen, in einer unscheinbaren wilden Gestalt sich finde, läßt sich aus dem Obigen schließen; wie wir denn manche, einem genauen Beobachter interessante Abweichungen und Abänderungen gegenwärtig übergehen.

Dieses von der fünfundzwanzigsten bis zur vierunddreyßigsten Nummer beschriebene Gestein läßt sich an Ort und Stelle kaum noch beobachten, indem es da, wo es von Alters her der Luft und Witterung ausgesetzt, frei, wie z. B. am Bernhardsfelsen, ansteht, verwittert und unscheinbar geworden ist, frischere Stellen aber nur bei Gelegenheit verschiedener Anlagen und Baue bemerkt, und daher unsere Musterstücke gesammelt werden konnten, welche Plätze gegenwärtig verschüttet und verbauet sind. Doch wer Zeit und Aufmerksamkeit anwenden mag, kann sich überzeugen, daß gedachtes Gestein sich an den Fuß des Hirschsprunges als ein Vorgebirg anlege, und den Schloßberg bilde.

Seine größte Höhe mag etwa 50 Fuß über den Fluß betragen, den es eine starke Krümmung zu machen nöthigt. Nur an und in dieser Gesteinart entspringen die warmen Wasser. Sie erstreckt sich von der Johannisbrücke bis zum neuen Hospital in einer Länge von etwa 600 Schritt.

Innerhalb dieses Bezirks befinden sich alle warmen Brunnen, die meisten auf der linken Seite

des Flusses, der stärkste und heftigste auf der rechten. Man kann sich ihren Zusammenhang auf mancherlei Weise vorstellen; genug, der oben bezeichnete ganze Bezirk ist fähig, an jeder Stelle mineralisches Wasser hervorzubringen; wovon man sich jedoch gegenwärtig, da der ganze Raum meistens bebaut und bepflastert ist, nicht leicht eine Vorstellung machen kann.

Doch lassen uns mehrere Stellen des Flußbettes selbst dieses wahre Verhältniß augenfällig werden. Unmittelbar von der Sprudeldecke den Töpelfluß hinabwärts, quillt an mehr als einer Stelle entwickelte Luft gewaltsam empor; so wie man von der Galerie des Neubrunnens die in dem Fluß aufsteigenden Blasen deutlich gewahr wird. Eben dieses geschieht zwischen diesen beiden Punkten, wo das Flußbette nicht durch das Mühlwehr verbaut, oder von hergeschwemmten Felsstücken und Geschieben verschüttet ist. Hiebei gedenke man, daß in der Gegend des Rathhauses vormals eine bedeutende Quelle gewesen; daß oberhalb desselben noch jetzt der Schloßbrunnen quillt; daß in den Kellern auf dem Markte sich öfters dergleichen Anzeichen hervorthun; daß man auf dem Platze selbst in früheren Zeiten, ehe das Pflaster erhöht wurde, nach einem Regen, die sich unterirdisch entwickelnde Luft in Blasen aufsteigen sah. Ferner beobachte man, wie von dem Mühlbade an bis über den Bernhardsfelsen, aus tausend Ritzen des Gesteins mi-

neralisches Wasser mehr oder weniger warm hervorbringt.

Wie nun dasselbe seinen irdischen Gehalt, besonders Kalk und Eisen, deren Gegenwart wir oben in dem Muttergestein dargethan haben, an freier Luft offenbaren, wie es sich selbst überbauen, Erhöhungen, Hügel, Klüfte, Canäle und Gewölbe aus sich selbst hervorbringen, nach und nach ab- und aufsetzen könne, und sich selbst ein Behälter zu bilden im Stande sey, besonders wenn man einer freiwirkenden Natur Jahrtausende Zeit läßt, davon kann man sich bei dem Ablauf des Sprudels und des Neubrunnens in größerem und kleinerem Maßstab einen Begriff machen.

Musterstücke dieses von uralten Zeiten her entstandenen, und noch täglich vor unsern Augen entstehenden Gesteins liegen mehrere bei. Es ist ein Kalksinter, der vor allen übrigen, welche in der bekannten Welt entstehen, sich auszeichnet, und der durch seine verschiedenen Lagen und Farben, durch die schöne Politur, die er annimmt, zuerst auf die hiesigen Steinarten aufmerksam gemacht hat.

Man kann ihn seinen Farben und seiner Härte nach betrachten und ordnen. Was die Farbe betrifft, so erscheint derjenige, der sich mit Zutritt der atmosphärischen Luft gebildet hat, braun und braunroth, indem sich die eisenhaltige Natur des Wassers offenbart, und in den kleinsten Theilen des Gesteins entwickelt. Von dieser Farbe ist mehr

oder weniger dasjenige Gestein, das sich beim Ablauf des Sprudels, ferner an Behältern, Röhren, Rinnen und anderem Holzwerk ansetzt (35). Braunroth sind alle incrustirten natürlichen oder künstlichen Körper; Blumen, Früchte, Krebse, Töpferwaare, welche man absichtlich dem Anspritzen des Sprudels aussetzt, um den Curgästen ein wundersames Andenken von Carlsbad zu bereiten.

Weiß dagegen war der Kalksinter, der sich in einer verschlossenen Röhre bildete, die man vom Schloßbrunnen nach dem Marktbrunnen einen Winter durch hingeleitet, um das Einfrieren des letztern zu verhüten. Weiß übersintert ist durchaus das Tannenreis, das Stroh und andere Materialien, womit man in früherer Zeit die Oeffnungen unregelmäßiger Ausbrüche des Sprudels verstopfte, und welche später durch verschiedene Zufälligkeiten wieder an den Tag gekommen sind (36).

Daß diese Versinterung schichtweise geschehe, folgt aus der Sache selbst. Daß in diese Schichten, insofern sie in freier Luft gebildet werden, ein gehöriges vegetabilisches Wesen, eine Ulva, mit aufgenommen und einkrystallisirt werden könne, ist eben so natürlich und läßt sich täglich mit Augen schauen (37).

Von der Entstehung der übrigen Musterstücke kann man nur muthmaßliche Rechenschaft geben. Diese verschiedenen Arten und Abänderungen sind wahrscheinlich innerhalb der Gewölbe selbst, theils

durch Anhäufung, Theils durch Aufspritzung, von den ältesten Zeiten her entstanden. Die vorzüglichsten Arten kamen bei'm Grundgraben der Kirche zum Vorschein; woher sich denn auch noch die gegenwärtigen Musterstücke schreiben. Ihre Farben sind mannichfaltig, und ihre Härte verschieden.

Die weniger harten zeigen insgesammt durch ihre braune Farbe die Gegenwart des Eisens. Hiezu kann auch ein gelblich weißer, aus Zickzack gebogenen Lagen bestehender Sprudelstein gerechnet werden (38. 39. 40); ferner solche, an denen helle und dunkle fleischrothe Lagen abwechselnd zu sehen sind (41. 42).

Am angenehmsten fallen die von der härtesten Art in die Augen, welche eine so schöne Politur annehmen, daß man sie für Chalcedon und Onyx halten sollte (43. 44. 45). Diese Stücke sind gewiß in den ältesten Zeiten entstanden, und daß sich solche noch gegenwärtig im Tiefsten der heißen Räume erzeugen, bleibt höchst wahrscheinlich, da hier die Natur auf eine einfache und gleiche Weise immer fortwirkt.

Die bisher vorgeführten Sinterarten haben sich an festen Punkten und Flecken, an Wänden und Gewölben erzeugt. Wir finden nun eine nicht weniger interessante Art, die aus dem Kalksinter besteht, der sich um einen frei schwimmenden und immerfort bewegten Punkt angesetzt, woraus größere oder kleinere erbsenförmige Körper entstanden, die

sich nach und nach zu ganzen Massen verbunden, und die sogenannten Erbsensteine gebildet; wovon sehr schöne, mit jedem andern Gestein, dem Auge nach wetteiferude Beispiele gleichfalls im Grund der Kirche gefunden und in die Cabinette vertheilt worden (46. 47. 48).

Indem wir nun oben die Gebirgsart an und in welcher die heißen Quellen erzeugt werden, nachher aber das Gestein, das durch die heißen Quellen erzeugt wird, zur Kenntniß gebracht, so überlassen wir dem Betrachter über den näheren Anlaß der Erhitzung, der Elasticität des Hervorspringens und Hervorquellens dieses heilsamen Wassers weiter nachzudenken, und kehren zu jener Gesteinart des Schloßberges nochmals zurück.

Da derselbe auf der linken Seite der Töpel liegt, die Hauptquelle aber auf der rechten sich befindet, so durfte man hoffen jenes Gestein auch hier wieder aufzufinden; welches aber in der Nähe des Sprudels, weil daselbst alles vermauert und zugepflastert ist, nicht wohl geschehen konnte. Jedoch fand man dasselbe in der mittlern Höhe des Dreykreuzberges wieder, nur mit dem Unterschiede, daß der Hornstein mehr als Quarz erscheint, und in demselben nicht allein Granitpunkte, sondern auch die Bestandtheile des Granits einzeln, Glimmer, Quarz und Feldspath, sich vertheilt befinden, und dem Gestein das Ansehen eines seltenen Porphyrs geben (49).

Merkwürdig ist auch in der Nachbarschaft, da wo der Galgenberg gleichfalls eine Art Vorgebirg, wie jenseits und weiter flußauf der Schloßberg, bildet, daß mehrgedachtes Gestein sich theils in ein grünes (50), theils weißes (51) porphyr- oder breccienartiges Wesen verliert, und zuletzt in ein wahres Conglomerat übergeht (52), dessen nahe Verwandtschaft mit dem vorübergehenden an mehreren, obgleich seltneren Musterstücken vor Augen gebracht werden kann.

Wie nun diese zuletzt beschriebenen Gebirgs- und Steinarten nur einen kleinen Raum einnehmen, so verbreitet sich die folgende über die ganze vorliegende tiefere Landschaft, abwechselnd, doch nicht in großer Mannichfaltigkeit.

Man thut dieser Gebirgsart wohl Unrecht, wenn man sie mit dem Namen eines Sandsteins bezeichnet. Große Massen derselben bestehen aus einem völlig dichten Quarze von splittrigem Bruche (53), worin man sehr feine silberweiße Glimmerblättchen bemerken kann.

Dieses Quarzgestein von einfachem Ansehen verändert sich auf mancherlei Weise. Es erscheint nun bald als eine hellere (54), bald als eine dunklere (55) Grundmasse, worin hellere Quarztheile eingefaßt sind. Diese, durchaus scharfkantig, nehmen nach und nach in der Masse dergestalt überhand, daß sie einander berühren und Hohlungen zwischen sich lassen, ja zuletzt ganz aus dem Bindungsmit-

tel hervortreten (56), ihre scharfkantige Gestalt behalten, auch wohl auf eine krystallische Bildung hindeuten, und mit einander durch ein ockerartiges Wesen verbunden sind (57), ob sie gleich oft unmittelbar mit einander zusammenhängen, und man auf dem Bruche die Bemerkung machen kann, daß sie in einander überfließen.

Diese sich unmittelbar, wie an mehreren jedoch seltnern Bruchstücken gezeigt werden kann, an die frühern Epochen, und zwar nicht mechanisch sondern chemisch; anschließende Steinart ist sehr weit verbreitet. Sie zeigt sich in den Schluchten über Carlsbad, welche gegen die Töpel zu fallen; sie steigt westwärts bis an den Schloßberg heran; bildet den Fuß und einen Theil der Höhe des Galgenberges, vorzüglich aber die Hügel, an welchen her sich die Töpel nach der Eger schlingt. Ueber der Eger verbreitet sie sich weit, und jenes Gestein, das die Bergesfläche gegen Zwoda hin bedeckt, ist alles gleichen Ursprungs.

Auf diesem Wege, besonders an der neuen Chaussee, wo sich mancher entblößte Rand beobachten läßt, kann man bemerken, daß dieses Gestein theilweise sehr vielen Thon enthält, welcher an mehreren Stellen sogar das Uebergewicht gewinnt. Denn es zeigen sich große Massen und Lager, die, obgleich mit dem Hauptgestein von gleichem Ursprung, fast gänzlich zu einem weißen Thone verwittern.

Wir wenden unsere Betrachtung nunmehr auf

die, besonders zwischen dem Ausfluß der Lopal und der Egerbrücke, vorkommende Verbindung dieses Gesteins mit vegetabilischen Resten (58. 59). Man findet sie in dem dichtesten Quarzgestein, so wie in demjenigen, das sich einem Conglomerat vergleichen läßt. Binsen und Schilfarten scheinen hier vorzüglich niedergelegt zu seyn. Doch finden sich auch Stücke von Aesten völlig in dieses Gestein verwandelt, und gleichsam aufs neue im Mineralreiche verkörpert (60). Die schwarze Farbe, womit diese Steinmasse öfters tingirt ist, während hellere Quarzkörner in ihr eingeschlossen sind, scheint sich auch von der Vegetation herzuschreiben; wovon wir uns zunächst überzeugen können, wenn wir die aus den Steinkohlengruben von Dallwitz genommenen Stücke betrachten.

Wir finden daselbst eine offenbar durch Kohle gefärbte thonige Quarzmasse (61); manchmal trummweise mit ansitzenden Amethystkrystallen (62); manchmal einen solchen Trumm, begleitet von faserigem Quarz, der gleichfalls durch Kohle gefärbt ist. Oft sitzen auf versteinertem Holze zwischen deutlicher Kohle eine Menge vollkommen ausgebildeter Bergkrystalle (63). Die Kohle daselbst ist nicht von so guter Art, als die beiliegende (64).

Wenn wir diese Gruben verlassen, und wieder auf die Oberfläche zurückkehren, finden wir jene Quarzbreccie, jenes Conglomerat, wovon oben die Rede gewesen, höchst grobkörnig wieder (65). Ver-

ner zeigt sich ein grober leicht zerreiblicher Sandstein (66), mit wenigem Thon, ein andrer dagegen (67), in welchem der Thon die Oberhand gewonnen. Hier gibt es auch große Thonlager aller Art vom Capselthone an bis zum Porcellanthone, mit Spuren von Quarz und Glimmer (68. 69).

Hieher ordnen wir, der Nachbarschaft wegen, das versteinte Holz von Lessau, das sich durch seine blaulich und weißlich graue Farbe, durch die ansitzenden Amethystkrystalle und durch die öfters mit Chalcedon ausgefüllten Hohlungen von allen andern versteinten Hölzern auszeichnet (70. 71).

Auch werden in jener Gegend ausgewitterte Chalcedonstücke einzeln gefunden, welche deutlich zeigen, daß sie sich vormals in Zwischenräumen irgend eines Gesteins erzeugt haben (72).

Wir haben bisher manches Quarz- und Thongestein in seinem ursprünglichen Zustande betrachtet; jetzt kommen wir in den Fall, dasselbe in einem sehr veränderten zu sehen, nämlich, indem wir die Erzeugnisse eines Erdbrandes vorlegen, der sich zwischen den Hügeln von Hohdorf und weiter, in den frühsten Zeiten, ereignet haben mag. Es hat derselbe auf jenes Quarzgestein, auf jenes Conglomerat, auf ein schiefriges Thongestein, auf reinen Thon, vielleicht auch auf Granitgeschiebe gewirkt.

Man findet also in diesem Bezirk ein schiefriges Thongestein durch das Feuer verhärtet, so daß es

am Stahle Funken gibt; seine Farbe ist rothbraun geworden (73). Dasselbe findet sich sodann etwas mehr verändert, und mit Quarzpunkten durchsäet (74). Diese Punkte nehmen immer mehr überhand, so daß man bald das Quarzgestein der vier und funfzigsten und fünf und funfzigsten Nummer, bald Granitstücke durch das Feuer höchst verändert zu sehen glaubt (75, 76). Theilweise findet man es auch schiefrig (77), da es sich denn immer mehr der Erdschlacke nähert (78). Zuletzt geht es über in völlig blasige Erdschlacke, woran man kaum das Gestein, woraus sie entstanden, erkennen kann (79). Doch zeigt sich bald der Uebergang zum Porcellanjaspis an Mustern von mehrerer Härte und Schwere (80. 81); endlich der Porcellanjaspis selbst von gelber und Lilafarbe (82. 83), der schwerste und härteste Körper dieser umgebildeten Folge. Manchmal findet sich auch versteintes durch Feuer verändertes Holz (84), das wir vorhin in seiner ursprünglichen Gestalt kennen gelernt.

An diese pseudovulcanischen Erzeugnisse scheinen sich die Erdschlacken von außerordentlicher Schwere unmittelbar anzuschließen, welche sich jedoch in ziemlicher Entfernung bei der Kobes-Mühle befinden (85. 86). Seltner und um desto interessanter ist der stänglichte Eisenstein (87); Pseudo-Aetiten (88), und mit sehr kenntlichen Blättern durchzogener, oft aus denselben fast gänzlich bestehender Rasen-Eisenstein (89), welcher oft so fest und schwer

als obige Erdschlacke gefunden wird, leiten unsere Betrachtung wieder zu den Erzeugnissen des Wassers hinüber.

An dem linken Ufer der Eger gegen Fischern findet sich der Basalt unmittelbar an dem Granit. Eine halbe Basaltkugel liegt hier bei (90), ingleichen basaltischer Mandelstein von daher (91); ferner Basalt mit gelbem Kalkstein durchzogen (92).

Ohne weiteren Zusammenhang sind nunmehr die letzten Nummern. Basaltischer Mandelstein aus der Gegend (93); Kalkspath von geradstänglichten abgesonderten Stücken aus dem Basalte von der Hard (94); Klingstein von Engelhaus (95); Pechstein von daher (96); Conglomerat, sogenanntes weißliegendes, zwischen Töpel und Theising, welches zu Mühlsteinen verwendet wird (97); Basalt von dem sogenannten Schloßberge hinter dem Hammer (98), und Augitkrystalle in einer dem Basalt und Mandelstein ähnelnden grünlichen und röthlichen Masse (99, 100) mögen hier einzeln den Schluß machen, bis sie in der Folge an ihre Nachbarn und Verwandten näher anzuknüpfen sind.

Damit man diese Sammlung bequemer behandeln und leichter ordnen könne, fügen wir noch eine kurze Recapitulation hinzu, wobei wir die Gelegenheit ergreifen, schließlich zu bemerken, daß die einzelnen Nummern nicht immer vollkommen mit der Beschreibung übereintreffen können, weil vorzüglich von Uebergängen die Rede ist. Will man

also die Beschreibung mit den Körpern zusammenhalten, so thut man wohl die jedesmalige Reihe vor sich zu legen: da denn, was an einem Exemplar nicht völlig zur Erscheinung kommt, an mehreren gewiß deutlich werden wird.

Recapitulation.

1) Feinkörniger Granit von Carlsbad.
2) Dergleichen daher.
3) Grobkörniger Granit eben daher.
4) Dergleichen.
5) Carlsbader Granit mit deutlichen Feldspathkrystallen.
6. 7. 8) Diese Krystalle isolirt.
9) Granit von Fischern.
10) Granit von Dallwitz.
11) Sonstige Abänderung.
12) Granit mit braunrothen Flecken.
13) Granit, in dem sich diese Flecken als braunrothe Krystalle zeigen.
14) Granit, in welchem diese Krystalle in Porcellanerde übergehen.
15) Granit mit ähnlichen Krystallen von speckstein-artigem Ansehen.
16) Diese Krystalle einzeln.
17) Feldspath von der Dorotheen-Aue.
18) Feldspath von Dallwitz.

19) Derselbe durch's Feuer verändert.
20) Schriftgranit von Engelhaus.
21) Dendritischer Feldspath von daher.
22) Dergleichen.
23) Glimmernester im Granit.
24) Schörlnester im Granit.
25) Granit mit Gängen von Hornstein.
26) Dergleichen mit stärkeren Gängen, die sich durchkreuzen.
27) Jaspisähnliches Thongestein.
28) Hornsteingänge, Granit enthaltend.
29) Hornsteinmasse, Granit enthaltend.
30) Voriges Gestein mit Kalkspath.
31) Kalkspath in Schichten.
32) Isabellgelber Kalkstein von körnigem Gefüge.
33) Schwarzbrauner Kalkspath.
34) Hornstein mit Schwefelkies.
35) Braunrother Kalksinter vom Ablauf des Sprudels.
36) Weißer Kalksinter aus dem Innern.
37) Kalksinter mit einkrystallisirter Ulva.
38. 39. 40) Schalen von Sprudelstein, bräunlich, mitunter festungsartig gezeichnet.
41. 42) Dergleichen mit abwechselnden hell und dunkel fleischrothen Lagen.
43. 44. 45) Dergleichen von der härtesten Art.
46. 47. 48) Erbsensteine.
49) Gestein von porphyrartigem Ansehn.
50) Dergleichen, mehr breccienartig, grün.

51) Dergleichen, hellgelb.
52) Conglomerat, dem vorigen Gestein verwandt.
53) Quarzgestein von splitterigem Bruch.
54) Dichtes Quarzgestein, grau, mit helleren Punkten.
55) Dergleichen, schwarz mit hellen Punkten.
56) Dergleichen, mit anstehenden, durch ein ockerartiges Wesen verbundenen Quarzkörnern.
57) Dieses scheinbare Conglomerat isolirt.
58. 59) Quarzgestein mit vegetabilischen Resten.
60) Dergleichen.
61) Quarzmasse durch Kohle völlig schwarz gefärbt, von Dallwitz.
62) Trumm, mit anstehenden Amethystkrystallen.
63) Mit vollkommen ausgebildeten Bergkrystallen.
64) Reine Kohle aus der Gegend.
65) Conglomerat von Hohdorf.
66) Grober, leicht zerreiblicher Sandstein von daher.
67) Sandstein mit vorwaltendem Thon.
68. 69) Thonarten aus der Gegend.
70. 71) Versteintes Holz von Lessau.
72) Ausgewitterte Chalcedongänge von daher.
73) Durch Feuer verändertes schiefriges Thongestein.
74) Dasselbe etwas mehr verändert, mit Quarzpunkten.
75. 76) Dasselbe noch mehr verändert.
77) Sehr verändert, von schiefriger Textur.

78) Annäherung an die Erdschlacke.
79) Völlig blasige Erdschlacke.
80. 81) Uebergang in den Porcellanjaspis.
82. 83) Porcellanjaspis selbst.
84) Versteintes, durch Feuer verändertes Holz.
85. 86) Sehr schwere Erdschlacken von der Kobesmühle.
87) Stänglichter Eisenstein.
88) Pseudo-Aetit, Geode.
89) Aus Blättern zusammengesinterter Thon-Eisenstein.
90) Halbe Basaltkugel vom linken Ufer der Eger.
91) Basaltischer Mandelstein von daher.
92) Gelber Kalkstein mit Basalt von daher.
93) Basaltischer Mandelstein.
94) Kalkspath aus dem Basalt von der Hard.
95) Klingstein von Engelhaus.
96) Pechstein von daher.
97) Weißliegendes.
98) Basalt vom Schloßberge über dem Hammer.
99. 100) Eisenthon mit Augit-Krystallen.

Nachträge.

I.

Merkwürdig ist die sehr nahe Verwandtschaft der, unter Nr. 88 aufgeführten Pseudo-Aetiten mit der schweren Erdschlacke Nr. 85 u. 86; beide kommen zunächst der Kobes (Jakobs) Mühle vor. Erstere sind basaltischer Natur. Denn indem ein äußerlich mehrseitiger Basalt verwittert, so zeigen sich die Ecken immer abgestumpfter, bis die Mitte des Durchschnitts kreisförmig wird, und solche mehrschalige kugel- oder eiförmige Körper zum Vorschein kommen.

Derselbe Basalt nun ward, durch einen Erdbrand geschmolzen, und gab jene merkwürdigen schweren Schlacken, die einzig in ihrer Art sind, als Erzeugnisse her, wovon man sich an Ort und Stelle überzeugen und bedeutende Beispiele, sowohl der beiden Extreme als der Uebergänge sammeln kann.

II.

Das nächste dessen wir gedenken müssen, sind die höchst bedeutenden Uebergänge des Granits in einen, durch Glimmer modificirten, ramificirten Feldspath, den wir in dem Augenblicke gewannen, als man, verwegen genug, den Felsen aus welchem der Neubrunnen entspringt, abarbeitete, mehreren Raum, und bessern Zugang für die Quellgäste zu gewinnen.

Ferneres

über

Joseph Müller und dessen Sammlung.

Joseph Müller, gebürtig von Liebenau in Böhmen, hatte sich wahrscheinlich in Turnau, wo die edlern Gangarten des Riesengebirgs verarbeitet werden, zum Wappen- und Steinschneider gebildet und kam, seine Kunst auszuüben, nach Carlsbad, wo er auch gute Geschäfte machte. Seine Absicht war sich daselbst niederzulassen, als im May des Jahres 1759 ein unglückliches Feuer den größten Theil der Stadt in die Asche legte. Er miethete sich im Schlaßenwerth ein und kam nur nach Carlsbad um Arbeit abzuliefern oder Bestellungen anzunehmen, woran es ihm nicht fehlen konnte.

Er zeigte im hohen Alter noch Mehrere seiner Arbeiten vor und man erkannte daran eine große Fertigkeit, in dem ächten heraldischen Styl die complicirtesten Familienwappen darzustellen.

Als er hiemit 1780 sich in Carlsbad niederlies, mußte es sich ereignen, daß, bei dem Grundgraben so vieler Häuser, gar manche Sorten Spatsteine zum Vorscheine kamen, die er wegen ihrer Schönheit, sobald sie polirt waren, auch für eine Art von Edelsteine ansprechen durfte, indem sie, bei vollkommener Glätte und Glanz, dem Anschein von Chalcedon, Achat, Jaspis, und antikem Jaspis, nachahmten und, bei viel geringerer Härte, sich der Bearbeitung bequemer darboten.

Von besondern Vorzügen waren die aus dem Grund der Kirche ausgegrabenen, die man, um die Stadt von den Schutthaufen zu befreien, hinabwärts nach der Tepelbrücke geschafft hatte, um zugleich die dorthinführende sehr üble Wegstrecke zu bessern. Sobald er dieß entdeckt hatte, bot er alles auf sich dieses Schatzes zu bemächtigen, und erlangte wirklich die Erlaubniß dort nachzugraben und das Verschüttete wieder in Ehre zu bringen.

Hier kam nun seine Steinschneidekunst zu Hülfe; er ließ mancherlei Kleinigkeiten daraus fertigen, brachte aber dieses Mineral den Naturforschern zur nähern Kenntniß, indem er die mannichfaltigsten Abwechselungen zu sondern, zu ordnen und in gälichen niedlichen Täfelchen den Liebhabern und Kennern vorzulegen wußte.

Seit jener Zeit wird nicht leicht eine Mineraliensammlung bestehen, welche nicht dergleichen vorzuweisen hätte. Auch kam diese Steinart in solchen

Ruf, daß man ihrer in vielen Schriften gedacht, und ihr sogar eine eigne Abhandlung gewidmet, worin sie abgebildet und colorirt, auch näher beschrieben, in einem Heft klein 4., den Bibliotheken der Naturforscher willkommen gewesen, unter dem Titel: Uebelacker's System des Carlsbader Sinters, unter Vorstellung schöner und seltener Stücke. Mit illum. Kupfern. Erlangen 1782. 4.

Große Tafeln, an welchen man die Abwechselungen von Farbe, in zierlichen achatartigen Linien am deutlichsten ersehen kann, besitzt das Cabinet der mineralogischen Societät zu Jena.

Nachdem sich jener wackere Mann mehrere Jahre mit diesem reizenden Gegenstande beschäftigt, konnte es nicht fehlen, daß er seine aufmerksame Thätigkeit bis auf andere mineralogisch-geognostische Merkwürdigkeiten erstreckte. Die so höchst bedeutenden Zwillingskrystalle des Feldspathes war er zu sammeln und den Liebhabern zu überlassen bemüht. Hiebei konnte er nicht stehen bleiben, sondern er bemerkte die vielfachen Verschiedenheiten der Gebirgs- und Gangarten in der nähern Umgegend, und suchte sie nach seiner Weise zu ordnen. Wie er sie denn im Jahr 1807 nebst einem Katalog den dort sich aufhaltenden Naturfreunden vorlegte.

Freilich war es ihm hier, wie allen Autodidakten, gar wunderlich ergangen, zu selbsteigenen Erfahrungen zwar nicht zu verwerfende aber doch eigentlich

abstruse und nicht leicht zu enthüllende Gedanken hinzuzufügen; doch war er auf eine gewisse Weise leicht zu behandeln. Man ging die Sammlung nach dem Katalog mit ihm durch und suchte sie nach geognostischen Einsichten erst zu sondern und dann an einander zu fügen, woraus denn zuletzt diejenige geordnete Sammlung entstand, welche noch jetzt eifrigen Geognosten, welcher Meinung sie auch seyn mögen, als Leitfaden dienen kann, um die Gegend, wie sie vor uns liegt, schneller kennen zu lernen und nach eigener Weise zu untersuchen.

Dergleichen Sammlungen immerfort einzurichten hatte er ganze Lasten von Steinen bei sich angehäuft, woraus er jederzeit die erforderlichen Exemplare, nach ihrem instructiven Werth, besonders in der einmal angenommenen Größe zusammenzustellen auf das sorgsamste verfuhr, indem er sich dazu Bretter mit abgemessenen kleinen Quadraten hatte verfertigen lassen.

Und so beschäftigte er sich unaufhörlich auch sogar im hohen Alter, wo ihm die sonst so dienstfertigen Füße versagten und er, nun noch liegend, doch mit heiterm Geiste, bei dem gleichen Beruf unermüdlich verharrte; bis im Jahre 1817, im 84sten des Lebens, seinem ununterbrochenen eifrigen Bemühen ein Ziel gesteckt ward.

Gedachte ganze ungesonderte Haufen, worin die merkwürdigsten Exemplare zu finden waren, hat der Handelsmann David Knoll käuflich an sich

gebracht und, um zu Aufstellung gleicher Sammlungen immer bereit zu seyn, nicht versäumt die Fundörter der einzelnen Exemplare, woraus Müller wohl ein Geheimniß machte, zu erforschen, wodurch er jeden abgängigen Artikel wieder zu ersetzen im Stande ist.

Daß die Wirkung des entspringenden heißen Wassers weiter oben in dem Flusse gewesen, hatte man daran erkannt, daß bei dem Grundgraben des Komödienhauses Erbsensteine gefunden wurden. Durch die Bemühung des gedachten gegenwärtigen Besitzers wird nun klar, daß sowohl die Tepel aufwärts bis zur gedachten Stelle, als rechts und links derselben in vorigen Zeiten die heiße Quelle gewaltet und diese Naturwirkung nach und nach sich den Fluß hinabgezogen. Wie denn ja auch schon die Entstehung der Hygieasquelle Andeutung gibt und man darauf wird zu achten haben, inwiefern dieser Herd sich an der rechten Seite des Flusses zwar langsam aber doch stetig hinabzieht.

Wenn nun schon in der Hauptsammlung von den Sprudelproducten Nr. 35 bis 48 incl. die Hauptunterschiede zu finden sind, so ist es doch erfreulich nunmehr diesen Gegenstand ganz insbesondere behandelt zu sehen. Es wird deßhalb, nach einem beigefügten Verzeichniß, den Liebhabern eine Sammlung von funfzig rohen Stücken des Sprudelsinters angeboten, auf welchen ihre Färbung vom dunkel-

sten Braun bis zum klaren Weiß mit allen Mittelfärbungen und Zeichnungen vorgelegt wird.

Damit aber auch eine solche Sammlung zu ihrem ersten Interesse, in ihrer ganzen Anmuth zurückkehre, so ist dieselbe in Form kleiner halbirter Ovalsteine auf das vollkommenste polirt und edeln Steinen gleichgestellt, in welcher Art sie nun einem jeden Freunde der Natur nicht allein, sondern auch dem sich am Schmuck erfreuenden Auge vorgelegt werden, und wir ihnen denn zur Belohnung und Aufmunterung des so thätigen Unternehmers und Anordners viel günstige Kunden zu wünschen haben.

An Herrn von Leonhard.

Weimar, den 25 November 1807.

Sie haben die Gefälligkeit gehabt meinem Aufsatz über die Carlsbader geognostische Sammlung in Ihrem Taschenbuche einen schönen Platz anzuweisen; wofür ich meine Dankbarkeit dadurch ausdrücken möchte, daß ich gegenwärtig einigen Nachtrag übersende.

Unter Ihrer Anleitung tritt jene kleinere Schrift nunmehr vor ein anderes Publicum, vor das wissenschaftliche, da sie früher nur bestimmt war, ein allgemeines Interesse zu erregen und gewisse Gegenstände vor den Augen der Kenner und Nichtkenner in einer bequemern Ordnung aufzuführen, als sie bisher mehr oder weniger bekannt betrachtet wurden. Vielleicht könnte man, da ich mich in einem neuen Fach mit dem Publicum zu unterhalten anfange, nach meiner Legitimation fragen; doch gibt vieljährige Neigung und Beobachtung wohl einiges Recht in einer Sphäre mitzuwirken, wo ein Jeder auch mit dem geringsten Beitrag willkommen ist.

Um manches Mißverständniß zu vermeiden, sollte ich freilich vor allen Dingen erklären, daß meine Art, die Gegenstände der Natur anzusehen und zu behandeln, von dem Ganzen zu dem Einzelnen, vom Totaleindruck zur Beobachtung der Theile fortschreitet, und daß ich mir dabei recht wohl bewußt bin, wie diese Art der Naturforschung, so gut als die entgegengesetzte, gewissen Eigenheiten, ja wohl gar gewissen Vorurtheilen unterworfen sey.

So gestehe ich gern, daß ich da noch oft simultane Wirkungen erblicke, wo Andere schon eine successive sehen; daß ich in manchem Gestein, das Andere für ein Conglomerat, für ein aus Trümmern zusammengeführtes und zusammengebackenes halten, ein auf Porphyrweise aus einer heterogenen Masse in sich selbst geschiedenes und getrenntes und sodann durch Consolidation festgehaltenes zu schauen glaube. Hieraus folgt, daß meine Erklärungsart sich mehr zur chemischen als zur mechanischen hinneigt.

Gewiß würde man, nach meiner Ueberzeugung, über Gegenstände des Wissens, ihre Ableitung und Erklärung viel weniger streiten, wenn jeder vor allen Dingen sich selbst kennte und wüßte zu welcher Partey er gehöre, was für eine Denkweise seiner Natur am angemessensten sey. Wir würden alsdann die Maximen die uns beherrschen ganz unbewunden aussprechen und unsere Erfahrungen und

Urtheile dieſem gemäß ruhig mittheilen, ohne uns in irgend einen Streit einzulaſſen: denn bei allen Streitigkeiten kommt am Ende doch nichts weiter heraus, als daß ſich gegeneinandergeſetzte nicht zu vereinigende Vorſtellungsarten recht deutlich ausſprechen, und jeder auf der ſeinigen nur deſto feſter und ſtrenger beharrt. Sollte man alſo mit meinen geologiſchen Aeußerungen ſich nicht durchaus vereinigen können, ſo wird man den Punkt in Betracht ziehen, von dem ich ausgehe und zu dem ich wieder zurückkehre. In dieſem Sinne gedenke ich zu jenem Aufſatze einige Bemerkungen nachzubringen.

Die Mannichfaltigkeit des Granits kann man in Carlsbad neben einander in einem ziemlich engen Raume kennen lernen. Er wechſelt groß-, grob- und feinkörnig mit verſchiedener Proportion und Verbindungsweiſe der Beſtandtheile öfters mit einander ab und läßt ſich, ſowohl durch Natur als durch Menſchenhand entblößt, an vielen Stellen gut genug beobachten. Sieht man alsdann wie genau alles zuſammenhängt, und wie eine durchgehend allgemeine Eigenſchaft jenes Mannichfaltige verbindet; ſo mag man die großen Maſſen, die in Geſtalt von Bänken, Schichten, Gängen, ſich aneinander lehnen, neben und durcheinander erſcheinen, gern als gleichzeitig ausſprechen. Die Fragen, welcher Granit älter oder neuer ſeyn? ob es wohl gar einen regenerirten Granit gebe? kommen

und immer bedenklicher vor: denn genau betrachtet, so entstehen solche Zweifelsfragen daher, daß man erst den Begriff des Granits zu eng gefaßt und ihn bei vielfacheren Erfahrungen nicht zu erweitern getraut, und lieber bei Erklärung der Phänomene zu äußern Bedingungen und Nebenbestimmungen seine Zuflucht genommen.

Von Nummer 6, 7 und 8 kommen merkwürdige monstrose Exemplare vor. Es ist schwer über sie etwas auszusprechen; doch glaubt man folgendes daran zu bemerken. Der Feldspath fängt an sich auf die bekannte Weise innerhalb der Granitmasse zu gestalten. Sehr oft, ja meistens, finden sich die Krystalle völlig zusammen und bilden sich zur Hauptform aus; aber auch manchmal ergreift dieses werdende Bilden einen bildsamen Granit und nimmt ihn mit in sich auf, so daß er nunmehr als Gang, wenn man will, durch einen Krystall durchzugehen, oder zwey Krystalle, zu denen beiden er gehört, als intermediäre Masse zu verbinden scheint. Wie dem auch sey, und wie man dergleichen Stücke beschreiben mag, so gewähren sie dem Beschauer diesen Vortheil, daß man daran wie an allen monstrosen Ausgeburten der Natur, das Eintreten der ideellen Gestalt in die Wirklichkeit, das sich uns bei regelmäßigen vollendeten abgeschlossenen Formen geheimnißvoll verbirgt, wo nicht mit Augen sehen, doch mit dem Sinn und der Einbildungskraft einigermaßen erreichen kann.

Bei Nummer 12, 13 und 14 läßt sich anmerken, daß man über die rothen Krystalle, welche manchmal von einer weißen, entweder oberflächlichen oder tiefer eindringenden Schale umgeben sind, auf dreierlei Weise denken könne. Es läßt sich nämlich annehmen, daß der Krystall von Natur weiß sey, nachher im Kerne roth werde, daß diese Röthe sich nach und nach von innen heraus verbreite, und endlich das Weiße gänzlich vertreibe. Man kann sich im Gegentheil vorstellen, daß der Krystall ursprünglich roth sey und das Weiße nur Zeichen einer Verwitterung, welche von außen hineinwärts wirkt. So kann man sich auch drittens denken, daß der Krystall sich gleich anfänglich, sowohl roth als weiß, eines mehr als das andere gebildet. Wir streiten mit niemand, halten aber die erste Vorstellung für ganz unzulässig. Der dritten sprechen wir nicht alle Wahrscheinlichkeit ab, sind jedoch der zweyten zugethan.

Bei Nummer 15 ist zu bemerken, daß die in dem Gestein disseminirten Quarzkörner sich bei genauerer Betrachtung zum größten Theil als doppelte sechsseitige Pyramiden zeigen.

Die Gesteinart Nummer 21 und 22 verdient eine besondere Aufmerksamkeit. Es ist ein Feldspath auf den der Glimmer besondern Einfluß ausgeübt, so daß eine Art von dendritischer Form daher entspringt. Sieht man gewisse Stücke davon einzeln, so kann man sie gar wohl als eine Ab-

änderung von Gneis aussprechen. Ich mache daher auf frühere Bemerkung eines fleißigen Mitarbeiters in diesem Fache hier aufmerksam.

In des Dr. Reuß Lehrbuch der Geognosie, steht im zweyten Band, Seite 590, folgende Stelle: „Merkwürdig ist das Vorkommen vollkommener Gneisgeschiebe in dem Porphyrschiefer des Billiner Steins, da wo er auf dem Gneis unmittelbar aufliegt, also an der Steinscheidung."

Ich besitze ein solches Stück Porphyrschiefer und zugleich ein abgesondertes Stück des hier sogenannten Gneises von der Steinscheidung. Es ist aber kein Gneis, sondern vollkommen das unter Nummer 21 und 23 aufgeführte Gestein, welches wir ein Auslaufen des Granits nennen möchten; wobei uns noch folgender Umstand bedeutend vorkommt. Dieses unser Gestein findet sich bei Engelhaus, wo bekanntlich der große Fels Porphyrschiefer oder Klingstein ausstizt; und es ist also hier derselbe Fall wie in Billin, nur daß bei Engelhaus die Steinscheidung noch nicht entdeckt ist. Diese sonderbare Connexion des Urgebirges aber mit dem Klingstein an mehreren Orten zu entdecken, wäre um so wichtiger, als die Exemplare eines solchen Vorkommens selbst in Billin selten sind, und das in meinem Exemplar eingeschlossene sogenannte Geschiebe nicht deutlich genug ist, um irgend eine vollständige Vorstellung zu erregen.

Das Gestein dessen Folge wir von Nummer 25

bis 29 beschrieben, ist höchst wichtig, und hat, obgleich schon Herr von Racknitz desselben in seinen Briefen gedenkt, doch in dieser langen Zeit die Aufmerksamkeit der Geognosten nicht genugsam auf sich gezogen. Ob man nun gleich gegenwärtig in der Müllerischen Sammlung sehr instructive Exemplare davon findet, die man so schätzenswerther sind, als man es in der Natur nicht immer bequem beobachten kann; so wird es doch einigermaßen problematisch bleiben, weil es dem aufmerksamen Beschauer einen Widerspruch vorzugeben scheint.

Betrachtet man es auf dem Wege, wie ihn unsere Nummern andeuten, fängt man an dem Punkte an, wo ganz schmale Hornsteinklüfte durch einen feinkörnigen Granit durchgehen, sich nachher verbreiten, sich theilen, wieder zusammenfließen, und indem sie den Granit auf tausendfache Weise durchschneiden, vereinzelte Theile desselben in sich enthalten; betrachtet man nun weiter, wie die Hornsteinmasse zunimmt, und der Granit der vorher das Enthaltende, das Continuum war, nunmehr das Enthaltene, das Contentum wird: so sind wir freilich geneigt unsere sinnliche Erklärungsart hier anzuwenden, und wir dürfen uns so mehr, als diejenigen die sich zu der successiven Erklärungsart hinneigen, zwar wegen der scharfkantigen Form der Granitstücke wohl eine Gemengzertrümmerung annehmen, aber doch auch

ein mannigfaltiges Gedeihen der Hornsteinmasse zugeben. Ueberhaupt ist dieses ein Punkt wo sich die beiden Vorstellungsarten mühsam, indem da, wo der eine Beobachter gleichzeitig anspricht, der andere wenigstens gleich nachzeitig zu setzen sich bewogen findet.

Uebrigens könnte man vielleicht auch das gegenwärtige Gestein ein Auslaufen des Granits nennen, indem man dadurch das Ende einer Epoche bezeichnet, anstatt daß man da, wo ein folgendes sogleich nachzuweisen ist, das Auslaufen ganz schicklich einen Uebergang nennen kann.

Ueber die Art, wie der Kalk in diesem dem Urgebirg so nah verwandte Gestein sich gefunden, wird man sich vielleicht noch weniger vereinigen. Betrachtet man den Kalkspath, wie wir ihn unter Nummer 30, 31 und 35 aufgeführt, so mag man sich wohl vorstellen, daß derselbe in die Zwischenräume dieses unregelmäßigen Gesteins sich eingesintert; wobei denn aber die Frage schwer zu beantworten bleibt, woher denn der Kalk gekommen, der sich in die Klüfte dieses Gesteins so reichlich eingesenkt? Betrachtet man nun gar den isabellfarbigen körnigen Kalkstein, der bei uns mit Nummer 32 bezeichnet ist, und die Art wie er sich, keineswegs als Sinter, sondern als ein derber Bestandtheil zwischen den übrigen findet, so wird man wieder darauf gewiesen, daß wenigstens ein

Theil dieses Kalks mit dem Gesteine selbst ursprünglich gleichzeitig seyn möchte.

Dem sey nun wie ihm wolle, so steht dieses Gestein in der genausten Verbindung mit den heißen und warmen Quellen, die alle daraus hervortreten. Und wenn man auch die in demselben offenbar enthaltenen Bestandtheile, den erst erwähnten Kalk, den häufig vorkommenden Schwefelkies, nicht für hinreichend halten sollte, die warmen Quellen mit ihren Ingredienzien und Bedingungen hervorzubringen; so wird man doch eine entschiedene Mitwirkung nicht läugnen können, welche schon früher, obgleich vielleicht nicht bestimmt genug, anerkannt worden.

Möchte es doch den Geologen gefallen, zu untersuchen und gelegentlich anzuzeigen, ob sich irgend sonstwo ein Gestein demjenigen ähnlich, wie wir es von Nummer 24 bis 35 angezeigt, befinden möchte.

Was sonst noch bei jener Sammlung zu bemerken wäre, verspare ich auf ein andermal, und gebe nur noch einige Nachricht von ein paar geologischen Merkwürdigkeiten, die mir dieses Jahr bekannt geworden.

Die erste ist ein Gneis, dessen faserige Textur durch deutliche fleischfarbene Feldspathkrystalle hervorgebracht wird. Diese sind jenen Doppelkrystallen ähnlich welche wir unter den Nummern 6, 7 und 8 eingeführt haben. Nur ist dabei merkwür-

dig,

dig, daß wie der Glimmer sich nach ihnen in seiner Lage bequemt, auch ihre Krystallisation nach ihm sich einigermaßen gerichtet hat. Auch lassen sie sich nicht abgesondert darstellen, sondern sind mit dem Glimmer und dem übrigen Gestein innig verbunden. Nicht gar einen Zoll lang, deuten sie, wie jene abgedachten Krystalle, auf die sechsseitige Säule so wie auf ein rhombisch Tafelartiges, und machen durch Farbe und gleiche Austheilung in dem ganzen Gestein ein sehr angenehm in die Augen fallendes Mineral. Diese Steinart findet sich zwischen Zepel und Theising. Ich verdanke die Kenntniß derselben der Aufmerksamkeit und Gefälligkeit des Herrn Hofraths Sulzer in Rennebürg. In den geognostischen Sammlungen der mineralogischen Gesellschaft zu Jena findet sich ein Aschaffenburger Gneis, der einige Aehnlichkeit mit dem beschriebenen, doch nicht sein angenehmes Aussehen hat.

Eine zweyte geologische Merkwürdigkeit findet sich zwischen Hof und Schleitz, kurz vor dem letztern Ort, links an der Chaussée. Es zeigt sich daselbst Basalt (Urgrünstein) von der schwärzesten und härtesten Sorte, theils in unregelmäßigen Massen, theils in deutlichen Säulen, vielfach bis in's Innerste zerklüftet, und alle Klüfte selbst die zartesten mit Asbest ausgefüllt.

So setzt auch Asbest durch den anstehenden Thonschiefer, füllt die kleinsten Abtheilungen der Ge-

steinscheidungen und verbindet sich innig mit dem Gestein. Die starke Verwitterung verhinderte die nähere Einsicht bei einer flüchtigen Beobachtung; daher zu wünschen ist, daß dieser Punkt die Aufmerksamkeit reisender Geologen auf sich ziehe.

Manches andere verspare ich für den nächsten Jahrgang und füge nur noch den Wunsch hinzu, daß die von mir nur im Allgemeinen angedeuteten Mineralien durch Oryktognosten vom Metier nach und nach in der Kunstsprache möchten beschrieben werden. Inzwischen sind zur Erleichterung der Kenntniß von dieser Seite die bedeutendsten Exemplare in der Sammlung der mineralogischen Gesellschaft zu Jena niedergelegt worden.

Freimüthiges Bekenntniß.

Die Natur, kraft ihrer Allthätigkeit, wirkt in und an der Nähe, so wie von fern her und in die Ferne; beide Wirkungen sind immerfort zu beachten, keine Beobachtungsweise darf und kann die andere verdrängen. Vorstehende Blätter, vor so viel Jahren geschrieben, sind der Nähe gewidmet; man sucht merkwürdige Naturerscheinungen aus nahe liegenden Bedingungen zu erklären, man thut es mit Recht, und wird es immerfort thun.

Wenn wir aber den Ursprung der heißen Quellen unmittelbar auf der Stelle suchen und zu finden glauben, so wird dadurch niemanden die Befugniß verkümmert, sie aus dem siedenden Abgrund unserer Erdkruste bis auf die höchsten Gebirge heiß und unverkühlt emporsprudeln zu lassen; und wenn letztere Vorstellungsart jetzt die herrschende geworden, so muß es erlaubt seyn daran bloß ein historisches Phänomen zu erblicken, und dagegen auch bei einer historisch-herkömmlichen, individuell-angemessenen Denkweise zu verharren, welche von ihrer Seite gewiß nicht minder die Erfahrung zu bereichern in Thätigkeit bleiben wird.

Man beachte nachgemeldeten Fall.

Auszug eines Schreibens

des

Herrn Barons v. Eschwege.

Lissabon den 2 Juny 1824.

„Das problematische Phänomen, wovon man das Nähere zu wissen wünscht, steht ausführlich beschrieben in dem Diario do Governo vom 22 Januar 1821 und ereignete sich am Rio Douro.

Der Besitzer eines Gartens daselbst ging um 10 Uhr Morgens aus, um den Schaden, durch heftigen Regen veranlaßt, in Augenschein zu nehmen; nach wenig Schritte vom Garten entfernt sieht er auf Einmal einen großen Fleck Landes sich erheben und aufthürmen, mit furchtbarem Getöse kommt eine Wassersäule emporgeströmt, Weinpflanzungen, Keller und Häuser welche dieser Ausbruch erreichte, wurden fortgerissen, und vier Menschen verloren dabei das Leben. Nachdem das Wasser sich verlaufen, war ein großes Loch entstanden von außerordentlicher

Tiefe, welches stark rauchte, an drey andern Orten in der Nachbarschaft waren ebenfalls Ausbrüche gewesen."

Häufig niedergegangenes Regenwasser sammelt sich in Gebirgshöhlen, es senkt sich in Schluchten tief hinab und sucht sich endlich in der nachbarlichen Ebene einen möglichen Weg zu gewaltsamer Entladung durch leichten fruchtbaren Boden; dort steigt und wirkt es nach Verhältniß seiner Masse, seines Falles und Druckes.

Sollte hierdurch das Phänomen nicht genugsam aufgeklärt seyn? sollte man auch hier Vulcane und Erdbeben zu Hülfe rufen?

Recht und Pflicht.

Wenn der Naturforscher sein Recht einer freien Beschauung und Betrachtung behaupten will, so mache er sich zur Pflicht die Rechte der Natur zu sichern; nur da wo sie frei ist, wird er frei seyn, da wo man sie mit Menschensatzungen bindet, wird auch er gefesselt werden.

Eins der größten Rechte und Befugnisse der Natur ist: dieselben Zwecke durch verschiedene Mittel erreichen zu können, dieselben Erscheinungen durch mancherlei Bezüge zu veranlassen. Nachstehendes diene zum Beispiel:

Schon im Jahre 1822 wurden die Naturfreunde, die sich im Marienbad geognostisch beschäftigten, auf den Einfluß hingewiesen, welchen die dort so stark wirkenden Dunstarten selbst auf das Urgestein ausübten, indem sie einige Theile desselben völlig aus- und aufzehrten, andere unverändert stehen ließen und so ein löchriges, oft blasenartiges Gestein darstellten. Feldspath und Glimmer war es eigentlich den sie feindselig behandelten, selbst die Almandine

blieben nicht ausgeschlossen, der Quarz indessen blieb fest, starr und unberührt.

Im Jahre 1823 beachtete man dergleichen Vorkommen genauer; man veranlaßte eine Sammlung, welche schon an und für sich, besonders aber mit dem unversehrten Originalgestein in Vergleichung gebracht, höchst merkwürdig ist. Die aufgelöst'en Theile nähern sich der Porcellanerde, daher die Exemplare, indem auch der Quarz weiß ist, meistentheils ein helles Ansehen haben. Der Katalog von dem vorliegenden Gestein bildete sich folgendermaßen:

Durch das Gas des Marienbrunnens angegriffenes Grundgebirg.

1) Grobkörniger Granit mit schwarzem Glimmer;
2) feinkörniger Granit;
3) feinkörniger Granit mit schiefriger Textur;
4) ein Stück von mittlerm Korn;
5) Quarzgang, woran die Zellen des Feldspaths noch zu sehen;
6) Granit, wo der Quarz überwiegend war;
7) drey kleinere dergleichen;
8) Gneis von mittlerm Korn;
9) deßgleichen etwas gröber;
10) deßgleichen noch gröber Korn;
11) beinahe dasselbe, nur feiner;

12) deßgleichen ganz leicht;

13) deßgleichen von dem allerfeinsten;

14) Hornblende mit Almandinen;

15) gesundes Gestein, nur vom äußern angegriffen;

16) deßgleichen mehr, und schon zellig;

17) deßgleichen, beinahe ganz aufgezehrt;

18) ganz zellig, die Almandine nur wenig bemerkbar;

19) ein kleines Stück, mit noch aufsitzenden Almandinen;

20) völlig bimsteinartig, ohne Kennzeichen des Originalgesteins;

21) ein dem Glimmerschiefer verwandtes Gestein, mit großen Almandinen, die im gesunden Zustande als schwarze Punkte sichtbar sind;

22) ausgefressener Gneis, von der rechten Seite der Straße nach Tepel;

23) porphyrartiges Gestein, als Gangart im Granit vorkommend, wo bloß die feinen Gänge vom Quarz stehen geblieben;

24) besondere Aufmerksamkeit verdient ein zelliger Quarz, dessen Entstehung dadurch deutlich wird, daß man sehen kann wie das Gas theilweise das in den Zwischenräumen noch hie und da sichtbare Eisen aufgelöst und weggenommen hat.

Gestaltung
groſser anorganischer Massen.

Von einer geringen, fast unscheinbaren Naturwirkung, die wir als Experiment täglich wiederhohlen können, von einer partiellen Zerstörung urweltlicher Gebirgsarten, gehen wir zu einer der ungeheuersten Wirkungen über, die unsern Geist erheben und durch Anschauung in die Vorzeit versetzen soll. Wir sprechen von der Gestaltung der Schneemassen auf den höchsten Gebirgen.

„Fischer. Bergreisen 2ter Th. S. 155. Serac, eine groſse parallelepipedisch geformte Masse Schnee. In solche regelmäſsige Formen theilen sich die Lawinen, wenn sie eine Zeitlang gelegen haben."

„Joseph Hamel: Beschreibung zweyer Reisen auf den Montblanc. Wien 1821. Zwanzig Minuten nach 7 Uhr erreichten wir die erste der drey Schnee-Ebenen, welche zwischen dem Dome du Gouté und dem Mont-Maudit (einer Felsenreihe, welche die östliche Schulter des Montblanc bildet),

eine nach der andern von Norden nach Süden folgen. Hier hat man nahe zur Rechten auf dem Dome die ungeheuren in die Luft ragenden Eismassen, Seracs genannt, welche man vom Chamounythal aus sehr gut sieht. Der Himmel, welcher dunkelblaue Farbe zeigt, erschien neben diesen blendendweißen Eisthürmen fast schwarz.

Diese Benennung Serac kommt von einer Art im Thal verfertigter weißer Molkenkäse, der in parallelepipedischen Formen gepreßt wird, und nachgehends bei'm Trocknen an den Rändern Risse bekommt, wodurch er diesen Eismassen in etwas ähnlich sieht. Vielleicht kommt der Name des Käses von Serum, Molke."

Bei diesen, freilich nicht ganz hinreichenden, Relationen machten wir, in Gefolg vieljähriger Gebirgsbeobachtung, nachstehende Betrachtung: Die Schneemassen, sobald sie solidesciren und aus einem staub- und flockenartigen Zustande in einen festen übergehen, trennen sich in regelmäßige Gestalten, wie es die Massen des Mineralreichs thaten und noch thun. Sie stehen als große Wände auf den Berggipfeln wie die mauer-, thurm- und säulenartigen Granitmassen auf den Bergreihen. Wahrscheinlich aber sind diese großen blanken Eiswände nicht in völlig ebenen, ununterbrochenen Flächen eingeschlossen, sondern sie haben, gleich jenen Käsen

denen sie verglichen werden, Risse, Einschnitte, und nach unserer Vorstellungsart nicht zufällige, sondern regelmäßige.

Betrachten wir am Harze die großen emporstehenden Klippen, z. B. Arendsklint und die Wernigeröder Feuersteine, so wird eine gemeine Einbildungskraft gar nicht zu schelten seyn, wenn sie solche als Käse oder Kuchen übereinandergethürmt anspräche. Nicht allein alle Felsarten des Urgebirgs sondern bis herauf zum bunten Sandstein und weiter haben das Bedürfniß sich in mannichfachen, regelmäßigen Richtungen zu trennen, so daß Parallelepipeden entstehen, welche wieder in der Diagonale sich zu durchschneiden die Geneigtheit haben. Diesem allgemeinen Gesetze habe ich vor vierzig Jahren am Harze nachgespürt, und bewahre davon die schönsten Zeichnungen eines trefflichen Künstlers, und war schon damals nicht abgeneigt zu glauben, daß diese großen inneren Trennungen der Gebirgsmassen sich auf tellurische und kosmische Wirkungen beziehen möchten, wovon die südnördliche uns längst bekannt war, die westöstliche aber erst neuerlich offenbart worden ist.

Um sich aber von solcher Gestaltung der Steinmassen den Begriff zu erleichtern, so fingire man daß ein Gitterwerk durch sie durchgehe, und zwar sechsseitig, wodurch so viele einzelne Körper abgeschnitten werden, cubisch, parallelepipedisch, rhom-

hohl, rhomboidisch, säulen- oder plattenförmig, welcher Art es auch wäre.

Hiebei muß man sich aber sagen: diese Trennung sey anzusehen als ideell, als potentiâ, der Möglichkeit nach, und sey daher theilweise sowohl an eine ewige Ruhe gebunden, als einer früheren oder späteren Erscheinung anheim gegeben; da denn nicht alle intentionirten Sonderungen jedesmal zur Wirklichkeit gelangen und man sie vielleicht nur hie und da actu in der Gegenwart vorzeigen kann, indem an großen Gebirgskörpern oben angedeutete Formen bald einzeln ausgebildet hervortreten, bald aber in große Massen verschlungen und darin versteckt gedacht werden müssen.

Durch diesen Begriff kommt auch der Zeichner ganz allein zur Fähigkeit, Felsenwände und Gipfel richtig und wahrhaft darzustellen, indem er das Unsichtbare durch das Sichtbare sich verdeutlicht und den allgemeinen Charakter im Kleinen wie im Ungeheuern durchzuführen vermag. Die Urgestaltung wird ihm klar, er begreift wie dasselbe Gestein bald als Platte, Säule und doch auch als Wand erscheinen könne, und wie allen diesen Phänomenen eine verwandte Form zum Grunde liege.

Eine solche hypothetische Gebirgsdarstellung haben wir auf einer Tafel versucht, deren Raum mit gegitterten Linien durchzogen, ein landschaftliches Bild aber, dem man diese Grundzüge kaum anmerkt, in dieses Gewebe hinein gezeichnet ist.

Von der oben erwähnten 1784 sorgfältig, mit manchen Aufopferungen, durchgeführten Harzreise haben wir sehr schöne, noch jetzt wohl erhaltene schwarze Kreidezeichnungen, meist in groß Folioblättern mitgebracht. Verkleinert können sie nicht werden; der Aufwand sie in Kupfer stechen zu lassen war abschreckend; nun aber wären sie lithographisch vielleicht eher mitzutheilen, nur wird ein sehr gewandter, mit charakteristischem Geiste begabter Künstler, der Sache kundig, liebevoll sich damit zu beschäftigen haben.

Einstweilen stehe das Verzeichniß hier an passender Stelle.

1) Teufelskanzel und Hexenaltar auf dem Brocken; meisterhaft charakteristischer Umriß, hinreichend schattirt.

2) Arendsklint, eine Felsgruppe vom Brocken nordwestwärts, hievon stellt diese Nummer mit den drey folgenden einzelne Klippen vor Augen. Umriß einer großen Felsmasse, mit wenig vertikalen und vielen horizontalen Abtheilungen.

3) Desgleichen, doch von ganz anderer Naturconstruction als die vorhergehende; die Hauptmasse mit Aufmerksamkeit ausgeführt.

4) Kleinere Zeichnung, den Granit kegel- und säulenförmig zugleich vorstellend.

5) Abermals eine Felsmasse von Arendsklint; sorgfältiger Umriß und zur nöthigen Deutlichkeit schattirt.

6) Ein Schnarcher, einer der schönen Granitfelsen die auf dem Barenberge in der Nähe von Schierke stehen. Der Punkt ist bemerkt, wo dieser Fels die Magnetnadel verändert. Genauer Umriß, durch Schattirung hervorgehoben.

7) Wernigeröder Feuerstein; der Hauptgegenstand von oben herein charakteristisch ausgeführt.

8) Bei der Susenburg an der Bude, quarzreiches porphyrartiges Gestein; sorgfältiger Umriß der Hauptpartien.

9) Der Punkt wo die Bude von oben herab aus dem Schifergebirg auf den Granit stößt und durch denselben hindurchdringt. Kleine Zeichnung, auf der Gränze beider Gesteinarten genommen, wenig colorirt. Der sehr quarzhaltige Thonschiefer ist blaulich, der Granit röthlich angewaschen.

10) Aus der Höhe in der Schlucht weiter abwärts, wo die Bude sehr gedrängt ein Becken macht. Man bemerkt den bei hohem Wasser durch das vorbeiströmende Floßholz ausgewaschenen Granit.

11) Granitfelsen, vom linken Ufer der Bude, unter dem Roßtrapp; gehörig schattirte Zeichnung.

12) Deßgleichen. In der Höhe der Felsen des Roßtrapps selbst, Umriß; der Vordergrund charakteristisch schattirt.

13) Ein deßgleichen, aus dem Budethal emporsteigender Granitfelsen; vollkommen ausgeführte Zeichnung.

14) Granitklippe im Ockerthal, zum Begriff von verborgenen und offenbaren Zerklüftungen sehr dienlich.

15) Kieselschieferklippe an der Ocker, merkwürdig wegen der horizontalen und verticalen Ablösungen. Charakteristische Skizze.

16) Marmor mit Quarz durchzogen, die Kalktheile wittern aus, der Quarz bleibt stehen; dieß gibt dem Fels ein ganz eigen ausgefressenes Ansehen. Aus der innern, unangegriffenen Masse lassen sich bedeutende Tafeln schneiden und schön poliren. Ockerthal?

17) Der Hübichenstein, Kalkfelsen am Iberge in der Nähe der Bergstadt Grund, eigentlich ein Korallenfels, an welchem auch die tellurischen Trennungen, obgleich unregelmäßig, zu bemerken sind. Vollkommen ausgeführte Zeichnung. Die zweyte Vignette in dem wichtigen Werke unseres abgeschiedenen Freundes von Trebra (Erfahrungen vom Innern der Gebirge. Dessau und Leipzig 1785. Fol.) ist eine leichte Skizze nach der mit der größten Sorgfalt vollkommen ausgeführten Zeichnung.

18) Hans-Kühnenburg; Sandstein, völlig ausgeführte charakteristische Zeichnung.

19) Graue Wacke, in der Nähe von Wildemann, flötzartig gelagert; sorgfältigst ausgeführte Zeichnung.

20) Eingang zu der Baumannshöhle; klein

Querfolio, angetuscht, die Marmormassen in ihrem charakterlosen Charakter wohl ausgedrukt.

21) Eisengrube in Thonschiefer vom Tage herein; Eisenstein und Gebirgsart sind so vermischt, daß gewissermaßen nur ein Raubbau stattfindet.

22) Festung auf dem Regenstein, in den Sandstein eingegraben; das Ganze zerstört und verwittert, klein Querfolio.

23) Höhlen auf dem Regenstein; skizzirt, nicht sonderlich charakteristisch.

24) Die alte Burg bei Langenstein. Flüchtige aber klare Zeichnung, die Gebirgsart nicht charakteristisch.

25) Die Clause bei Goslar; Sandstein; charakteristisch.

26) Teufelsmauer bei Thale gegen Quedlinburg; so merkwürdig als schön gezeichnet, die Nothwendigkeit des Einstürzens mancher Gebirgsarten unter gewissen Umständen vor Augen gestellt.

27) Gypswände bei Osterode; reinlich umrissen und angetuscht, den schwachen Charakter dieser Gesteinart glücklich aussprechend.

Vorgemeldete Sammlung ist wie man sieht nach einer gewissen Ordnung gereiht, sie führt vom Granit des Brockens bis zum Gypsfelsen von Osterode, freilich weder vollkommen in geologischer noch geographischer Folge. Doch würde sie in beiden Rücksichten schon vollständiger werden, wenn man eine vorräthige doppelte Anzahl von kleineren weniger aus-

ausgeführten Umrissen, Skizzen und manchen flüchtigen Entwurf dazwischen legen wollte, welches um so instructiver seyn würde, weil jedes dieser Blätter, wenn auch mit weniger Zeitaufwand doch immer zu jenem ausgesprochenen Zwecke mit Ueberlegung gefertigt worden. Ein lakonisches gleichfalls übrig gebliebenes Tagebuch würde dabei noch weiter behülflich seyn.

Von jenen kleineren Zeichnungen bemerke folgende:

a) Hexenaltar auf dem Brocken, in geschichteter Lage; noch vor funfzig Jahren glaubte man hier eine durch Menschenhände aufgerichtete Mauer zu erblicken.

b) Arendsklint; eine auf regelmäßigem Naturpiedestal aufgerichtete Felsensäule.

c) Unter dem Roßtrapp an der Bude; flüchtige Skizze, die steilaufstrebenden Felsenpartien sehr gut ausdrückend.

d) Treppenstein, an der Ocker; regelmäßig rechtwinklicht getrennte Granitmasse.

e) Unter dem Treppensteig am Wasser; an unförmliche Granitmassen anstoßende sanftgeneigte regelmäßige Bänke desselben Gesteins.

f) Ziegenrücken im Ockerthale; beinahe verticale Bänke, horizontal und diagonal durchschnitten.

g) Kalkhöhle von oben erleuchtet; mahlerischer Effect.

h) Versteinerungslagen unter Grauwackebänken, am Schulenberg auf dem Oberharz.

i) Kittelsthaler Gypsbrüche; kleines Musterstück, die horizontale und verticale schwankende Durchklüftung dieser Gesteinart darstellend.

k) Clausse bei Goslar; in den Sandstein gegraben, merkwürdig wegen regelmäßiger doch schwankender Zerklüftung.

l) Rammelsberg bei Goslar; meisterhafte kleine Zeichnung, den ödesten trostlosesten Zustand, auf der Oberfläche metallischer Naturschätze, vergegenwärtigend.

Gebirgs-Gestaltung im Ganzen und Einzelnen.

Ehe wir auf unserm bezeichneten Wege nunmehr weiter schreiten, fassen wir in einem Augenblick dasjenige zusammen wovon bisher gehandelt worden.

Große anorganische Massen gestalten sich solidescirend und zwar regelmäßig: Wir gebrauchten ein Gitterwerk als Gleichniß, und gaben den Katalog einer Sammlung von Zeichnungen, zu diesem Zwecke vor vielen Jahren aufgenommen und bis jetzt sorgfältig aufbewahrt.

Den Augenblick der Solidescenz hat man als höchst bedeutend zu betrachten. Solidescenz ist der letzte Act des Werdens, aus dem Flüssigen durch's Weiche zum Festen hingeführt, das Geworbene abgeschlossen darstellend.

Im Solidesciren, im Uebergang aus dem Weichen in das Starre, ergibt sich eine Scheidung, sie sey nun dem Ganzen angehörig oder sie ereigne sich im Innersten der Massen.

Jene Urdurchgitterung, wie wir, das Obgesagte in's Kurze zu fassen, die Erscheinung actu, die Vermuthung potentiâ nennen wollen, geschah niemals ohne Sonderung: denn alle Gebirgsmassen sind mehr oder weniger zusammengesetzt; daher entstanden gleichzeitige Gänge (dieses unzulängliche Wort müssen wir einstweilen gebrauchen), Gänge die mit Gestein-Abtheilungen parallel gehen, diese mögen nun vertical aufgerichtet stehen und deßhalb als Wände gelten, oder unter verschiedenen Winkeln geneigt, bald mit dem Namen Bänke, und endlich wohl gar Lager bezeichnet werden. Diese Gänge sprechen wir als gleichzeitig mit der Gebirgsmasse an. Wer einen Schriftgranitgang in einer Granitmasse eingeschlossen, ihrem Fallen und Streichen genau folgend, mit Augen gesehen hat, der wird den Sinn begreifen den wir in diese Worte legen.

Jene Scheidung wird also von der Hauptgestaltung mit fortgerissen und fügt sich in die Richtungen jenes Gitterwerks.

So viel sey vorläufig von einer Angelegenheit gesagt, die schon tausendfach mit mehr oder weniger Glück ausgesprochen worden. Man erinnere sich der Füllungs-Theorie, welche so überhand nahm, daß eines werthen Mannes, von Charpentiers, verständige Bemühungen abgelehnt, beseitigt, mißgeachtet, vergessen und zuletzt gar nur durch Hohnrede wieder zur Erinnerung gebracht wurden. Eine Wiederaufnahme der Arbeiten eines höchst sinnigen

Vorfahrs würde gerade jetzt einen guten Eindruck machen und vielleicht von erfreulichen Folgen seyn.

Aber gleichzeitig mit jener Scheidung, die dem Ganzen folgen muß, geht im Innersten der Massen noch eine besondere vor, welche den eigentlichen Charakter der Gebirgsart ausspricht, und dieses ist, was wir porphyrartig nennen. Auch hier wie dort sondert sich das Reinste, oder vielmehr Homogenste, nicht sowohl vom Unreinen als vielmehr vom Fremdartigen, das Einfachere vom Zusammengesetzten, das Enthaltene vom Enthaltenden, und zwar so, daß man oft die Identität beider nachweisen kann. Unzählige Beispiele, vom Granit bis zum letzten Gyps und Kalkstein, sind den Freunden dieses Wissens bekannt. Sehr oft ist das Enthaltene dem Enthaltenden nahe verwandt. Die Carlsbader und Elbogner Zwillingskrystalle sind eigentlich krystallisirter Granit; die großen Granaten oder Almandine von Tyrol sind offenbar krystallisirter Glimmerschiefer, die Eisengranaten krystallisirter Eisenglimmer.

Wie nun diese Gestaltungen sich selbst in beengender Masse hervorthun, so werden noch mehr die durch geistige Auflösung befreiten auf leeren Gebirgsklüften und Schluchten herumgeführten Urtheilchen sich noch reiner abtrennen und die gleichartigen sich einander zugesellen. Hier haben wir alsdann die ganz reinen Krystallbildungen, an denen

mehr uns höchlich erfreuen, unser Wissen daran bilden und erbauen können.

Auch jene porphyrartigen Erscheinungen habe ich sorgfältig gesammelt, und wie sich das oben Behauptete in einzelnen Beispielen ausspricht verdient wohl eine besondere Behandlung. Jedoch finde eine chemische Erfahrung hier einstweilen Platz.

Ich erhielt ein Glas Opodeldok von gleichartiger trübdurchscheinender Masse, worin aber runde weiße krystallisirte Körperchen in kleiner Erbsengröße schwebend gehalten werden. Bei einer nähern Erkundigung vernahm ich, daß dieses Glas erst vor drey Wochen bereitet worden. Schon am zweyten und dritten Tage zeigen sich Pünktchen, die sich nach und nach vergrößern und eine krystallinische Form annehmen, an welchen jedoch im Verlauf der Zeit kein weiterer Wachsthum zu bemerken ist.

Ferner hat sich gefunden, daß in kleineren Gläsern die Krystallchen häufiger und kleiner als Hirsenkörner entstehen, wodurch wir belehrt werden: daß sogar das Maß der Räumlichkeiten auf die Krystallbildung entschiedenen Einfluß hat, und zugleich auf manches krystognostische Vorkommen hingewiesen sind.

Auf diesem Wege jedoch begegnen wir einem andern Phänomen, das uns bei seiner Unerforschlichkeit nicht losläßt. Solidescenz ist mit Er-

Erschütterung verbunden. Nur selten kommt dieß Ereigniß, seiner Zartheit wegen, zur unmittelbaren entschiedenen Anerkennung.

„Derjenige welcher bei dem Versuch das Quecksilber gefrieren zu machen die Glasröhre in der Hand hielt, fühlte in dem Augenblick als das Metall seinen flüssigen Zustand verlor eine plötzliche Erschütterung; und eine ganz ähnliche Erscheinung findet beim Festwerden des Phosphors statt.“

So zeigt sich auch Solidescenz durch Erschütterung. Ein Glas Wasser nahe am Gefrieren durch einen Schlag erschüttert, krystallisirt sogleich.

Gedenken wir an dieser Stelle, wenn sie auch weit abzuliegen scheinen, der Chladnischen Versuche, wo die Erschütterung, regelmäßig geleitet, zugleich mit dem Ton eine Gestalt hervorbringt. Auf Glastafeln ist das Phänomen jedermann bekannt, vielleicht nicht allen folgendes:

Wasser, auf flachen geränderten Glastellern, mit Semen lycopodii bestreut und durch einen Violinbogen angeregt, gibt, in vielfältigen Abtheilungen, die Erscheinung gegitterter Flächen und eines entschiedenen Gewebes, so daß der umsichtig thätige Heusinger dessen in seiner Histologie (Hyphologie) gedenken konnte. Purkinje, ein merkwürdiger Forscher unsrer Zeit, hat mir solches Gewebe durch eine scharfsinnige Vorrichtung auf Glastäfelchen fixirt und freundlichst mitgetheilt.

Die entoptischen Erscheinungen lassen sich gleich-

falls hier anschließen; durch schnelle Veränderung der Temperatur solidescirt ja in den Glastäfelchen eine sonst vorüberfliegende Gestaltung.

Bedeutend hab' ich immer die Betrachtung gefunden, die uns das makro-mikromegische Verfahren der Natur einzusehen fähig macht: denn diese thut nichts im Großen was sie nicht auch im Kleinen thäte, bewirkt nichts im Verborgenen was sie nicht auch am Tagslicht offenbarte.

Daß der Thonschiefer im Großen von Quarzgängen häufig durchsetzt werde, ist bekannt; nun aber traf ich eine dergleichen Gebirgsart, deren mäßige tragbare Massen nach einem gewissen Streichen von Quarzgängen durchzogen waren, indessen schiefrige Ablosungen diese Massen rechtwinkelig auf die Richtung der Gänge zu schmalen Täfelchen trennten und so natürliche Durchschnitte vor Augen legten.

Ich lege ein solches Thonschiefer-Täfelchen vor mich, so daß der darauf sich zeigende etwa sechs Linien starke Quarzgang in horizontaler Richtung sey, ein schmälerer etwa eine Linie breiter Gang kommt auf dem ersteren im Winkel von etwa 45 Graden an, wird sogleich nach dem Perpendikel zu gebrochen, geht sichtlich durch den stärkeren hindurch, kehrt unterwärts in die erste Richtung zurück und setzt parallel mit der Eintritts-Linie seinen Weg weiter fort. Hier gebrauche ich, wie man sieht, eine bekannte Terminologie, deren man sich bedient

um das Phänomen anzuzeigen, wenn das Licht, oder deſſen ſogenannter Strahl, aus dem dünneren Mittel in's dichtere und von da wieder in's dünnere übergeht.

Und fürwahr, wären unſere Täfelchen in Linearzeichnungen auf eine Kupferplatte gebracht, ſo würde jederman glauben es ſeyen aus einem phyſikaliſchen Compendium jene auf die Lehre von Brechung des Lichts bezüglichen Figuren copirt worden.

Doch wollen wir die Analogie nicht weiter treiben, ſondern nur erzählen was wir vor uns ſehen: der ſchwächere Gang auf dem ſtärkeren, vertical im rechten Winkel anlangend, ſcheint von ſeinem Wege nicht abgelenkt; doch gehen genau betrachtet zwey Gänge niemals durch einander, ohne daß ſie einigermaßen in ein Schwanken geriethen und eine leiſe Wirkung ſolches Zuſammentreffens andeuteten.

Der Fall welcher ſelten vorkommt, daß der ſchwächere Gang den ſtärkeren verſchiebt, deutet auf die Erfahrung, daß ein ganz leeres Klüftchen den Gang aus ſeiner Richtung bringt, ihn aber nicht rückwärts lenkt, ſondern vorwärts zu ſchieben die Eigenſchaft hat.

Einen einzigen Fall hab' ich gefunden, wo der ſchwächere Gang den ſtärkeren vertical durchkreuzend ihn beinahe um ſeine Breite niederdrückt.

Im Thonſchiefer finden wir durchaus die reinſten Beiſpiele zu dieſer Lehre; der Kieſelſchiefer hingegen iſt ſo vielfach durchzogen und durchklüftet, daß be-

deutende Beispiele nicht herauszuheben sind. Der Marmor bietet uns ähnliche Betrachtungen dar, nur ist alles leichtfertiger und unsicherer; doch fehlt es auch hier nicht an einer gewissen consequenten Bestimmtheit.

Ein merkwürdiges Beispiel, wodurch die Erschütterung bei der Solidescenz uns vor Augen gebracht wird, ist der allbekannte Florentinische Ruinenmarmor. Wahrscheinlich entsprung er aus einer eingesinterten Gangart, die an einer Seite sich bandartig zu bilden im Begriff war, als ein gewisses Zucken die zarten Streifen mit verticalen Klüftchen durchschnitt und die horizontalen Linien bedeutend verrückte, daß die einen höher gehoben, die andern niedergehalten wurden, wodurch uns denn die Gestalt einer lückenhaften Mauer vor Augen tritt. Indessen war am entgegengesetzten Saalband die Masse breiartig in Bewegung; diese von jenen Erklüftungen wenig erleidend erscheint nun bei geschnittenen und polirten Tafeln über der Landschaft als Bevölkung, wer es dafür will gelten lassen; doch gleicht diese Stelle bei vorzüglichen Exemplaren ganz deutlich dem sogenannten orientalischen Alabaster, einem buntgestreiften durchscheinenden Kalkspath.

Ferner besitz' ich andere Beispiele desselben Marmors, wie sie mir nur einmal vorgekommen. Die Masse nämlich, wie sie aus hellerem Grunde zu

mehr oder weniger hellern Bestandtheilen sich sonderte, hatte nicht die Tendenz wie vorige sich bandartig zu bilden, sondern mag unbestimmt durch Scheidung neben einander schwimmend, bei der Solidescenz von Erschütterung ergriffen, durch unzählige sichtbare Risschen durchkreuzt worden seyn.

Nun sieht man die verschiedenfarbigen gesonderten Bestandtheile geradlinig in bestimmte Räumchen eingefaßt, in Dreyecken, Vierecken, alles meist rhombisch spitz- und stumpfwinkelig.

Aehnliche Erscheinungen finden wir im Großen: denn man darf den erstbenannten Ruinenmarmor und dessen Durchschnittstäfelchen mit einem Durchschnitt vom Riegelsdorfer Flötz vergleichen, so wird man die große Aehnlichkeit bewundern.

Alles dieses ist nur gesagt, daß die Natur nicht später gewaltsame Mittel anzuwenden braucht, um dergleichen Erscheinungen mechanisch hervorzubringen, sondern daß sie in ihren ersten Anlagen ewige, aber ruhende Kräfte besitzt, die, in der Zeit hervorgerufen, bei genugsamer Vorbereitung das Ungeheure so wie das Zarteste zu bilden vermögen.

Der bei Ilmenau vorkommende Bandjaspis gibt uns von einer gleichen Naturwirkung schöne Beispiele. Die einzelnen dreyfingerbreiten Stücke zeigen eine sehr regelmäßige Streifenbildung, graubräunlich dunkel auf hellerem Grunde. An vielen

Stücken ist diese Linearzeichnung unverrückt, an anderen aber bleibt zwar das parallele Verhältniß durchaus rein, allein die Linien sind wie durch einen kleinen Schreck im Augenblick der Solidescenz verschoben und also erstarrt daß sie nunmehr ein gelindes treppenartiges Steigen und Fallen vorweisen. Was wir also vorher an einem leicht determinablen Kalkgestein gesehen haben, erblicken wir nunmehr an einem festen quarzigen Thongestein.

Von einer heftigern Erschütterung in einem solchen Augenblicke gibt uns der Trümmerachat einen bedeutenden Beleg. Hier ist auch die erste Tendenz zum Bandartigen unverkennbar, durch eine Störung jedoch ward sie aufgehoben und in einzelne Stücke zertheilt; die Chalcedon-Masse jedoch, die allen Achaten zum Grunde liegt, in dem Augenblicke noch weich, erstarrte zugleich mit den Trümmern die sie enthielt, und so ist uns ein schönes Mineral vorbereitet worden.

Ich besitze eine Tafel Altdorfer Marmor, drey Fuß lang, zwey breit, deren ausgeschweifte Form darauf hindeutet, daß sie früher fürstliche Gemächer verziert hat, und sie verdiente diese Ehre wohl: denn auf einem grauen Grunde liegt Ammonshorn an Ammonshorn; die Schale des Ganzen ist noch deutlich sichtbar, der vordere Theil von der Grundmasse ausgefüllt, der hintere reiner weißer Kalk-

ſpath. Jedem Naturfreund iſt dieſer Marmor von Altdorf bekannt, mir aber wurde an dieſem Stücke zuerſt folgendes bedeutend. Es gehen zarte Klüfte quer durch das Ganze durch, die, wenn ſie auf ein Schneckengehäus treffen, ſolches um einige Linien verſchieben; an anderen einzelnen Muſterſtücken fand ſich auch wohl der Fall, daß die Schnecke auf vier Zwölftheile eines Pariſer Zolls verſchoben war.

Das was wir alſo am Bandjaſpis, am Florentiner Marmor erblickten, fordert uns hier abermals zur Betrachtung auf; hier liegt es dem Anblick deutlich vor, daß das Ganze noch weich, noch determinabel in einem gewiſſen Grade von Erharſchung muß geweſen ſeyn, als die ſchmalen mit einer gilblichen Maſſe ausgefüllten Klüfte in gerader Richtung, obgleich wellenförmig, durch das Ganze hindurch liefen und alles was ſie durchſchnitten von der Stelle ſchoben. Außer dieſer Haupttafel geben fünf kleinere, die ich durch Vermittelung des Herrn Profeſſors Schweigger einer alten wackern Freundin, der Frau Burgemeiſterin Baureis in Nürnberg, verdanke, mit welcher, wie früher mit ihrem Gatten, durch manche Zeit hindurch ein naturwiſſenſchaftlicher Verkehr ſtatt gefunden.

Von einem ſolchen Halbgewordenen, Geſtörten und wieder zum Ganzen Gefügten haben die Geognoſten ſchon manche Beiſpiele angeführt, und man wird mit einiger Aufmerkſamkeit noch viel mehrere

finden, und manches sogenannte Breccienartige wird hierher zu zählen seyn. Die Quarzfelsen am Rheinufer unmittelbar unter der Rochus-Capelle gehören hierher; scharfkantige Quarztrümmer sind durch eine frische flüssige kräftige Quarzmasse zu dem festesten Gestein verbunden, wie wir ja auch im Organischen ersehen, daß ein geheilter Knochen vor einem Bruche an derselben Stelle sicherer ist als am benachbarten gesunden.

Deutschland

geognostisch-geologisch dargestellt

von

Chr. Keferstein

Weimar 1821.

Eine Zeitschrift, zwey Hefte, 1stes Heft: General-Charte von Deutschland, zwey Durchschnitte von Süd nach Nord. 2tes Heft: Zwey Durchschnitte von West nach Ost. Charte von Tyrol.

Den Dank welchen Freunde der Geognosie Herrn Keferstein schuldig werden, kann ihm niemand froher und aufrichtiger abtragen als ich, da mir seine bedeutende Arbeit gerade zur rechten Zeit förderlich und nützlich wird. In einem Alter wo man Resultate wünscht, ohne daß man sich selbst im Stande fühlte in manchen Fächern zu einer Vollständigkeit von Erfahrung zu gelangen, das Längstvorhandene mit dem Neuentdeckten übersehbar zu

verknüpfen, ist es höchst willkommen, wenn Jüngere unsern Vorsatz leisten, unsern Wunsch erfüllen.

Wenn ich gedenke was ich mich seit funfzig Jahren in diesem Fache gemüht, wie mir kein Berg zu hoch, kein Schacht zu tief, kein Stollen zu niedrig und keine Höhle labyrinthisch genug war, und nun mir das Einzelne vergegenwärtigen, zu einem allgemeinen Bilde verknüpfen möchte; so kommt mir vorliegende Arbeit, insofern sich meine Forschung auf Deutschland bezog, sehr günstig zu statten.

Wie ich also, theils zufällig, theils vorsätzlich, mit Land- und Gebirg-Strecken bekannt geworden, was ich von Erfahrungen notirt, von Zeichnungen trefflicher Künstler aufbewahrt, an Gedanken fort und fort gehegt, das alles wird sich jetzt deutlicher und kurzgefaßter entwickeln lassen, wenn ich, Herrn Kefersteins Charten und geognostische Zeitschrift immer vor Augen habend, Aelteres und Neueres darauf beziehe, wodurch ich denn, ohne daß ich ein zusammengreifendes Ganzes zu liefern im Stande wäre, doch, indem ich mich an ein Ganzes anschließe, zu einer gewissen Einheit gelangen kann.

Herrn Kefersteins Unternehmen, sobald die wohlgelungene Arbeit mir zu Augen gekommen, erregte meinen ganzen Antheil und ich that zu Färbung der geognostischen Charte Vorschläge; worauf sich diese gründen, entwickeln wir folgendermaßen:

Man durfte sich nicht schmeicheln eine dem Auge voll-

vollkommen gefällige ästhetische Wirkung hervorzubringen; man suchte nur die Aufgabe zu lösen: daß der Eindruck, welcher immer bunt bleiben mußte, entschieden bedeutend und nicht widerwärtig wäre. Der Hauptformation, welche Granit, Gneis, Glimmerschiefer mit allen Abweichungen und Einlagerungen enthält, ertheilte man die Karminfarbe, das reinste schönste Roth; dem unmittelbar anstoßenden Schiefer gab man das harmonirende reine Grün; darauf dem Alpenkalk das Violette, auch dem Rothen verwandt, dem Grünen nicht widerstrebend.

Den rothen Sandstein, eine höchst wichtige, meist nur in schmalen Streifen erscheinende Bildung, bezeichnete man mit einem hervorstechenden Gelbroth; den Porphyr andeuten sollte die braunliche Farbe, weil sie überall kenntlich ist und nichts verdirbt. Dem Quadersandstein eignete man das reine Gelb zu; dem bunten Sandstein ein angeröthetes Chamois; dem Muschelkalk blieb das reine Blau; dem Jurakalk ein Spangrün und zuletzt ein kaum zu bemerkendes Blaßblau der Kreidebildung.

Diese Farben neben und durch einander machen keinen unangenehmern Eindruck als irgend eine illuminirte Charte, und vorausgesetzt, daß man sich immer der besten Farbestoffe bediene, des reinsten Auftrags befleißige, werden sie durchaus einen freundlichen zweckmäßigen Anblick gewähren. Auf

der allgemeinen Charte von Deutschland fühlt man die Totalität; die Charte von Tyrol, wo nicht alle Farben vorkommen, ist charakteristisch, man sagt sich gleich, daß man nichts Zerstückeltes, nur große Massen gewahre; andere Gegenden werden andere Eindrücke verleihen. Das auffallende Schwarz des Basaltes läßt sich, in Betracht der Bedeutsamkeit dieser Formation, gar wohl vergeben.

Wird nun der intendirte geognostische Atlas auf solche Weise durchgeführt, so wäre zu wünschen, daß die Freunde dieser Wissenschaft sich vereinigten und dieselben Farben zu Bezeichnung eben desselben Gesteins anwendeten, woraus eine schnellere Uebersicht hervorträte und manche Bequemlichkeit entstünde. Wir haben deßhalb umständlicher ausgesprochen, daß die vorliegende Färbung ursächlich und nicht zufällig angeordnet worden. Ueberhaupt wäre noch manches zu besprechen, ehe man Landcharten eigens zu geologischen Zwecken widmen und stechen ließe, da denn, durch gewisse, vom Kupferstecher schon eingegrabene Zeichen, auch die Haupt-Epochen in ihren Unterabtheilungen kenntlich zu machen wären.

Der Kammerberg bei Eger.

Der Kammerbühl (Hügel), sonst auch der Kammerberg, hat seinen Namen von einem benachbarten Waldbezirke und einer dortigen Anlage weniger Häuser, die Kammer genannt. Er zeigt sich, wenn man von Franzenbrunn nach Eger geht, etwa eine halbe Stunde rechts vom Wege, wird kenntlich an einem offenen Lusthäuschen auf seiner Höhe und merkwürdig durch vulcanische Producte aus denen er besteht. Ob sie ächte oder pseudovulcanische seyen, kann die Frage entstehen; aber man neige sich auf welche Seite man will, so wird bei diesem Falle wegen besonderer Umstände manches problematisch bleiben.

Wir gäben zu unserer Darstellung gerne ein Kupfer und legten dabei eine Sammlung zum Grunde. Denn wenn man gleich mit Worten vieles leisten kann, so ist es doch wohlgethan bei natürlichen Dingen die Sache selbst oder ein Bild vor sich zu nehmen, indem dadurch jederman schneller mit dem bekannt wird, wovon die Rede ist.

Indessen ob uns gleich hier beides abgeht, so unterlasse ich doch nicht diesen Aufsatz mitzutheilen. Vorgänger gehabt zu haben ist immer vortheilhaft, und so benutzte auch ich später die Schrift des verewigten von Born. Wir sehen aufmerksamer wenn von uns gefordert wird zu sehen was jene gesehen haben, und es ist immer schon genug, wenn einer sieht was der andere sah, ob er es gleich vielleicht anders sieht. Was das Denken und Meinen betrifft, so ist über solche Gegenstände ohnehin keine Uebereinstimmung zu erwarten.

Wie viele Naturfreunde besuchen jährlich diese Gegenden, besteigen diese wundersame Mittelhöhe und ohne grosse Schwierigkeit werden sie, nach Anleitung des angefügten Verzeichnisses, eine Sammlung zusammentragen, vielleicht vollständiger als die unsrige. Besonders empfehlen wir ihnen die Nummern 11 bis 14 aufzusuchen. Bedeutend und recht ausgezeichnet, sind sie selten; aber das Glück begünstigt den leidenschaftlichen, unermüdlichen Liebhaber.

Läßt sich Böhmen als ein grosses Thal ansehen, dessen Wasser bei Aussig abfließen, so kann man den Egerdistrict als ein kleineres denken, welches durch den Fluß dieses Namens sich seiner Wasser entledigt. Betrachten wir endlich die Gegend von der zunächst hier die Rede ist, so erblickt unsre Einbildungskraft gar leicht an der Stelle des grosen Franzenbrunner Moors einen vormaligen Gebirgssee,

umgeben von Hügeln und weitehin von Wiesen, dessen gegenwärtig noch nicht völlig ausgetrockneter Boden mit einem Torflager bedeckt, mit mineralischem Alkali und anderen chemischen Bestandtheilen durchdrungen ist, in welchem sich mancherlei Gasarten häufig entwickeln, wovon die sehr lebhaften und gehaltreichen mineralischen Quellen und andere physische Phänomene ein vollständiges Zeugniß ablegen.

Die Hügel und Gebirge welche diese Moorfläche umgeben, sind sämmtlich aus der Urzeit. Granit mit großen Feldspathkrystallen, dem Carlsbader ähnlich, findet sich zunächst bei der Einsiedeley von Liebenstein. Ein feinkörniger mit gleichgemischten Theilen, der vorzüglich zum Bauen benutzt wird, bei Hohehäusel. Nicht weniger bricht Gneis bei Rossereit. Aus Glimmerschiefer jedoch, der uns hier besonders interessirt, besteht der Rücken, welcher das Franzenbrunner Moor von dem Egerthale scheidet. Aus der Verwitterung dieses Gesteins entstand der Boden der meisten Felder dieser sanften Anhöhen; deßwegen man auch allenthalben Ueberreste von Quarz findet. Die Höhle hinter Dresenhof ist in den Glimmerschiefer eingeschnitten.

Auf diesem Rücken, sanft doch entschieden erhoben, einzeln und abgesondert, liegt der von allen Seiten her gesehene Kammerbühl. Seine Lage ist an und für sich schon hoch und um so bedeutender wird die Aussicht auf seiner Höhe.

Man versetze sich in das offene Lusthäuschen und man findet sich in einem Kreis näherer und fernerer Hügel und Gebirge. Im Nordwesten hat man die regelmäßigen schönen und heitern Gebäude Franzenbrunns vor sich. Wie man sich nach der rechten wendet, erblickt man über einer weiten, wohlbebauten und bewohnten Landschaft, in der Ferne den sächsischen Fichtelberg, die Carlsbader Berge; sodann näher die weit umherleuchtenden Thürme von Maria Culm, dann das Städtchen Königswart, wohin zu das Moor seinen Abfluß nach der Eger nimmt; dahinter den Königswarter Berg, weiter ostwärts den Tillberg, wo der Glimmerschiefer mit Granaten sich findet. Ungesehen in der Tiefe bleibt die Stadt Eger; auch der Fluß zeigt sich nicht. Ueber dem Thale hingegen das er einschneidet, steht das Kloster Sanct Anna auf einer ansehnlichen Höhe, auf welcher schöne Feldfrüchte in verwittertem Glimmerschiefer gebaut werden. Hierauf folgt ein waldbewachsener Berg, der eine Einsiedeley verbirgt, in der Ferne treten sodann der Bayreuther Fichtelberg und die Wunsiedler Berge hervor. Herwärts sieht man sodann das Schloß Hohberg; völlig im Abend den Kappelberg, mehrere Ansiedlungen, Dörfer und Schlösser, bis sich denn durch die Dörfer Ober- und Unter-Lohma der Kreis wieder an Franzenbrunn anschließt.

Wir befinden uns also auf dem Gipfel eines länglichen nackten Hügels, der sich von Südwesten

nach Nordosten zieht; rings umher läuft er gegen seine Base flach aus; nur ist die Westseite steiler. Eben dieses flache Auslaufen macht seine Peripherie ungewiß; doch kann man sie über 2000 Schritte annehmen. Die Länge des Rückens von dem Lusthäuschen bis an den Hohlweg, in welchem noch schlackige Spuren zu finden sind, beträgt 500 Schritte. Gegen Länge und Breite ist die Höhe gering; die Vegetation behilft sich dürftig unmittelbar auf verwitterter Schlacke.

Geht man von dem Lusthäuschen den Rücken gegen Nordosten hinab, so trifft man sogleich auf eine kleine Vertiefung die offenbar von Menschenhänden ausgegraben ist. Hat man auf dem sanften Abhang etwa 150 Schritte zurückgelegt, so gelangt man an die Stelle, wo zum Gebrauch des Chausseebaues die Seite des Hügels aufgegraben, eine große Masse weggefördert, sein Inneres aufgeschlossen und für den Betrachter ein bedeutendes Profil gewonnen worden. Der Durchschnitt der sich hier beobachten läßt, kann an seiner höchsten Stelle etwa 30 Fuß hoch seyn. Hier zeigen sich Lagen vulcanischer Producte, regelmäßige Lagen, welche sanft doch etwas mehr als der Hügel nach Nordosten abfallen und eine geringe Neigung von Süden nach Norden haben. Sie sind an Farbe verschieden, unten schwarz und braunroth; höher nimmt das Braunrothe überhand, weiter hinaufwärts zeigt sich die Farbe weniger ausgesprochen; da wo sie

sich der Oberfläche nähern ziehen sie sich in's Graulichgelbe.

Höchst merkwürdig ist an diesen sämmtlichen Lagen, daß sie so sanft abfallen, daß sie ohne eine Art von Bewegung oder Unordnung ganz ruhig auf einander folgen, daß sie eine geringe Höhe haben: denn man kann auf die 30 Fuß, welche das Ganze beträgt, ohne genau auf Schattirung zu sehen, bequem ihrer vierzig zählen.

Die Theile aus welchen diese Lagen bestehen, sind durchaus lose, von einander abgesondert, nirgends eine compacte zusammenhängende Masse. Das größte und seltenste Stück das man darin finden möchte, wird wenig über eine Elle betragen.

Manche Theile dieses wunderbaren Gemenges zeigen ihren Ursprung ganz deutlich. So findet man häufig genug Glimmerschiefer an Farbe und Form völlig unverändert, bald fester bald mürber. In den obern Lagen trifft man denselben öfter als in den untern geröthet an.

Seltner sind jedoch solche Stücke, welche von einer leichtflüssigen zarten Schlacke zum Theil umgeben sind. Bei einigen dieser Art scheint der Stein selbst angegriffen und zum Theil in Schmelzung gerathen. Aller dieser Glimmerschiefer ist, wie gesagt, der Form nach unverändert; es zeigt sich keine Abrundung, ja kaum eine Abstumpfung. Die Schlacken die auf ihm aufsitzen, sind so scharf und frisch, als wenn sie eben erst erkaltet wären.

Gleichfalls ziemlich scharfkantig sind die Theile des Glimmerschiefers, die entweder einzeln oder in mehreren Stücken, von fester Schlacke völlig eingeschlossen, gänzlich überschlackt sind. Hieraus entstehen die Kugeln, die sich wiewohl seltner finden und deren Form uns verführen könnte, sie für Geschiebe zu halten. Vielmehr aber hat sich die Schlacke um einen fremden Kern consolidirt und mehr oder weniger regelmäßig kugelförmige Körper gebildet.

In den oberen Lagen, besonders den rothen, findet sich der Glimmerschiefer geröthet, mürbe, zerreiblich und wohl gar in eine sehr zarte, fettig anzufühlende, rothe Thonmasse verwandelt.

Den Antheil des Glimmerschiefers, den Quarz, findet man gleichfalls unverändert, meistens von außen roth, welche Farbe sich in die Klüfte hineingezogen hat. Noch verbunden mit dem Glimmerschiefer kommt er überschlackt vor, welches bei den abgesonderten Stücken nicht der Fall ist.

Nunmehr wenden wir unsre Aufmerksamkeit zur vollkommenen Schlacke welche völlig durchgeschmolzen, ziemlich leicht, schaumartig aufgebläht, breiartig geflossen, von außen uneben, scharf und voller Höhlungen, inwendig aber öfters dichter ist. Aus ihr vorzüglich besteht der ganze Hügel. Man findet sie in einzelnen, für sich fertig gewordenen, abgeschlossenen Stücken. Die größten von einer Elle und drüber sind selten; die spannenlangen flachen, verdienen Musterstücke zu seyn, so wie die faust-

großen unregelmäßig geballten. Alle sind scharf, frisch, vollständig als wenn sie so eben erstarrt wären.

Hinabwärts finden sie sich von allen Größen und verlieren sich endlich in's Staubartige. Dieses letzte füllt alle Zwischenräume aus, so daß die ganze Masse zwar lose aber dicht auf einander liegt. Die schwarze Farbe ist die gewöhnliche. Auch sind die Schlacken inwendig alle schwarz. Die Röthe welche sie manchmal von außen überzieht, scheint sich von dem gerötheten, in eine Thonmasse veränderten, leicht auflöslichen Glimmerschiefer herzuschreiben der in den rothen Lagen häufig ist, in welchen auch lose Conglomerate von gleicher Farbe vorkommen.

Alle diese Körper sind leicht zu gewinnen, indem jeder einzelne aus der Masse herausgezogen werden kann. Die Beobachtung jedoch und Sammlung hat einige Unbequemlichkeit und Gefahr; indem man nämlich zum Behuf des Chausseebaus von der Masse unten wegnimmt, so stürzen die obern Theile nach, die Wände werden steil und überhängend, dabei denn der einströmende Regen große Partien zu nahem Sturze vorbereitet.

Auf der Oberfläche des Hügels sind die Schlacken alle von bräunlicher Farbe welche auch ziemlich in's Innere der kleineren Stücke eindringt. Das Aeußere ist durchaus stumpfer und würde auf eine andere Art von Schmelzung deuten, wenn man nicht diese Abstumpfung so wie die Farbe, der Witterung,

welche hier seit undenklichen Zeiten gewirkt, zuschreiben müßte.

Ob nun gleich in allen diesen Schlacken sich ihr Ursprüngliches völlig zu verlieren scheint, so findet man doch durchaus selbst in denen welche vollkommen geflossen sind, von der untersten bis zur obersten Schicht, deutliche Stücke von Glimmerschiefer und Quarz unverändert; daß man also an dem Material woraus sie entstanden nicht zweifeln kann.

Versetzen wir uns nunmehr in das Lusthäuschen zurück und begeben uns von oben herunter nach der Südwestseite; so zeigt sich ein zwar ähnliches, aber doch in einem gewissen Sinn ganz entgegengesetztes Gestein. Die Südwestseite ist im Ganzen abhängiger als die Nordostseite. Inwiefern sie flözartig sey, läßt sich nicht beurtheilen, weil hier keine Entblößung statt gefunden. Hingegen stehen besonders gegen Süden große Felspartien zu Tage, die sich in einer Direction von dem höchsten Punkte des Hügels bis an den Fuß desselben erstrecken. Diese Felsen sind von zweyerlei Art: die obern noch völlig schlackenähnlich, so daß die einzelnen Theile von jener erstgemeldeten obersten braunen Flözlage dem äußern Ansehen nach kaum zu unterscheiden sind, durchaus porös, jedoch keinesweges scharfslückenhaft wie aus Knötchen zusammengesetzt. Daß dieses jedoch ihre ursprüngliche Natur sey und keine Abstumpfung obwalte, zeigt sich in den Höhlungen und Lücken, die sich hervorthun, wenn man Stücke

vom Felsen trennt. Hier ist das Innere dem Aeußern gleich, das Innere wohin keine Verwitterung wirken können.

Der Hauptunterschied aber zwischen diesem als Fels anstehenden Gestein und allem vorigen ist seine größere Festigkeit und größere Schwere. So bröcklicht und lose es aussieht, so schwer ist ihm etwas abzugewinnen, ob es gleich eher zu gewinnen ist als das Folgende.

Dieses liegt in großen Felsmassen am Fuße des Hügels. Zwischen diesem und den vorerwähnten findet sich eine Kluft, wahrscheinlich durch frühere Steinbrüche entstanden. Denn der alte viereckte Thurm auf der Citadelle von Eger, dessen Erbauung wohl in den Zeiten der Römer zu suchen seyn möchte, ist aus diesem Stein gehauen; ja man findet in dem gegenwärtigen Felsen hier und da mehrere Löcher in einer Reihe, welche auf das Einsetzen von gabel- und kammförmigen Werkzeugen hindeuten, die vielleicht zu Bewegung der nächstgelegenen Massen dienten.

Dieses untere Gestein von dem wir sprechen ist der Witterung, der Vegetation, dem Hammer fast unbezwinglich. Seine Kanten sind noch immer scharf, die verschiedenen Moosüberzüge uralt und nur mit tüchtigen Werkzeugen ist man im Stande bedeutende Theile davon zu trennen. Es ist schwer und fest, ohne jedoch auf dem Bruche durchaus dicht zu seyn. Denn ein großer Theil desselben ist auf

das feinste porös: deßwegen auch der frischeste Bruch rauh und unscheinbar ist. Ja das festeste und dichteste selbst, dessen Bruch sich uneben und splitterig zeigt, hat größere und kleine Höhlungen in sich, wie man sich selbst an kleinern Stücken überzeugen kann. Die Farbe ist durchaus lichtgrau, manchmal aus dem Blaulichen in's Gelbliche übergehend.

Nachdem wir dasjenige, was uns der äußere Sinn in dem gegenwärtigen Falle gewahr werden läßt, umständlich und deutlich vorgetragen, so ist es natürlich, daß wir auch unser Inneres zu Rathe ziehen und versuchen, was Urtheil und Einbildungskraft diesen Gegenständen wohl abgewinnen könnten.

Betrachtet man die Lage des Kammerbühls von seiner eigenen Höhe, oder von Sanct Annen herunter, so bemerkt man leicht, daß er noch lange unter Wasser gestanden, als die höhern das Thal umgebenden Gebirge schon längst aus demselben hervorragten. Stellen wir uns vor, wie sich die Wasser nach und nach vermindert, so sehen wir ihn als Insel erscheinen, umspült von den Gewässern; endlich bei weiterm Entweichen des Wassers als Vorgebirg, indem er auf der Nordostseite mit dem übrigen Rücken schon trocken zusammenhing, da auf der Südwestseite die Wasser des Egerthals noch mit den Wassern des gegenwärtigen Moors einen Zusammenhang hatten.

Finden wir nun bei seiner gegenwärtigen völligen Abtrocknung eine doppelte Erscheinung, ein Flözartiges und ein Felsartiges; so sprechen wir billig von jenem zuerst, weil wir zu seiner Entstehung das Wasser nothwendig zu Hülfe rufen müssen.

Ehe wir doch zur Sache selbst gehen, bleibt uns noch eine Vorfrage zu erörtern, ob der Inhalt dieses flözartig sich zeigenden Hügels auf der Stelle entstanden, oder ob er von ferne hieher geführt worden. Wir sind geneigt, das Erste zu bejahen: denn es müßten ungeheure Massen ähnlichen Gesteins in der Nachbarschaft sich finden, wie doch der Fall nicht ist, wenn dieser Hügel durch Strömungen hier sollte zusammengetrieben seyn. Ferner finden wir den Glimmerschiefer auf dem das Ganze ruht, noch unverändert in den Lagen. Die Producte sind alle scharf, und besonders der umschlackte Glimmerschiefer von so zartem Gewebe, daß er alles vorhergängige Treiben und Reiben ausschließt. Nichts findet man abgerundet als jene Kugeln, deren Aeußeres jedoch nicht glatt, sondern rauh überschlackt ist. Will man zu deren Entstehung eine fremde Gewalt zu Hülfe rufen, so findet ja, bei wiederholten Explosionen noch wirksamer Vulcane, ein solches Ballotiren an manchen in den Krater zurückfallenden Materien statt.

Lassen wir also diesen Hügel an der Stelle die er einnimmt vulcanisch entstehen, so sind wir wegen

der flachen, flözartigen Lage seiner Schichten genöthigt die Zeit der völligen Wasserbedeckung zu dieser Epoche anzunehmen. Denn alle Explosionen in freier Luft wirken mehr oder weniger perpendicular und die zurückstürzenden Materialien werden, wo nicht unregelmäßigere, doch wenigstens viel steilere Schichten aufbauen. Explosionen unter dem Wasser, dessen Tiefe wir übrigens unbewegt und ruhig denken werden, müssen sowohl wegen des Widerstandes, als auch weil die entwickelte Luft mit Gewalt in der Mitte sich den Weg nach der Höhe bahnt, gegen die Seite treiben und das Niedersinkende wird sich in flacheren Schichten ausbreiten. Ferner geben uns die vorkommenden Umstände die Veranlassung zu vermuthen, daß das Geschmolzene augenblicklich explodirt worden. Der unveränderte Glimmerschiefer, die vollkommene Schärfe der Schlacken, ihre Abgeschlossenheit (denn von einem zusammenhängenden Geschmolzenen ist keine Spur) scheinen diese Vermuthung zu begünstigen.

Ein und dieselbe Wirkung muß von Anfang an bis zu völliger Vollendung des gegenwärtigen Hügels fortgedauert haben. Denn wir finden von unten hinauf die Lagen sich immer auf gleiche Weise folgend. Das Wasser mag entwichen seyn wann es will, genug es läßt sich nicht darthun, daß nachher etwa noch Explosionen in freier Luft stattgefunden.

Vielmehr findet man Anlaß zu vermuthen, daß

die Fluthen noch eine Zeitlang den untern Theil des Hügels überspült, den ausgehenden Theil der Lagen auf den höchsten Punkten weggenommen und sodann noch lange den Fuß des Hügels umspült und die leichteren Schlacken immer weiter ausgebreitet, ja zuletzt über dieselben, ganz am Auslaufen der schiefen Fläche, den durch die Verwitterung des umherstehenden Glimmerschiefers entstandenen Lehm darüber gezogen, in welchem sich keine weiteren Spuren vulcanischer Producte finden.

Eben so scheint es uns, daß der eigentliche Krater, der Ort woher die Explosionen gekommen, den wir südlich am Fuße des Hügels suchen würden, durch die Gewässer zugespült und vor unsern Augen verdeckt worden.

Konnten wir auf diese Weise den flözartigen Theil dieses Hügels einigermaßen in seinem Ursprunge vergegenwärtigen, so wird dieses viel schwerer, wenn wir uns den felsartigen denken.

Stellen wir uns vor, er habe früher als der flözartige existirt, dieses Felsgestein habe uranfänglich basaltähnlich auf dem Glimmerschiefer aufgesessen, ein Theil desselben habe, durch vulcanische Wirkung verändert und verschmolzen, zu dem Inhalt jener Flözlage mit beigetragen; so steht entgegen, daß bei der genauesten Untersuchung keine Spur dieses Gesteins in gedachten Lagen sich gefunden. Geben wir ihm eine spätere Entstehung, nachdem der übrige Hügel schon fertig geworden,

so

so bleibt uns die Wahl, ihn von irgend einer basaltähnlichen, dem Wasser ihren Ursprung dankenden Gebirgsbildung abzuleiten, oder ihm gleichfalls einen vulcanischen Ursprung mit oder nach den Flözlagen zu geben.

Wir läugnen nicht daß wir uns zu dieser letztern Meinung hinneigen. Alle vulcanischen Wirkungen theilen sich in Explosionen des einzelnen Geschmolzenen, und in zusammenhängenden Erguß des in großer Menge flüssig Gewordenen. Warum sollten hier in diesem offenbar, wenigstens von einer Seite, vulcanischen Falle nicht auch beide Wirkungen stattgefunden haben? Sie können, wie uns die noch gegenwärtig thätigen Vulcane belehren, gleichzeitig seyn, auf einander folgen, mit einander abwechseln, einander gegenseitig aufheben und zerstören, wodurch die complicirtesten Resultate entstehen und verschwinden.

Was uns geneigt macht, auch diese Felsmassen für vulcanisch zu halten, ist ihre innere Beschaffenheit, die sich bei losgetrennten Stücken entdeckt. Die obern gleich unter dem Lusthäuschen hervortretenden Felsen nämlich, unterscheiden sich von den ungezweifelten Schlacken der obersten Schicht nur durch größere Festigkeit, so wie die untersten Felsmassen auf dem frischesten Bruche sich rauh und porös zeigen. Da sich jedoch in diesen Massen wenig oder keine Spur einer Abkunft vom Glimmerschiefer und Quarz zeigt, so sind wir geneigt zu

vermuthen, daß nach niedergeschlagenem Wasser die Explosionen aufgehört, das concentrirte Feuer aber an dieser Stelle die Flözschichten noch mehr durchgeschmolzen und ein compacteres, zusammenhängenderes Gestein hervorgebracht habe, wodurch denn die Südseite des Hügels steiler als die übrigen geworden.

Doch indem wir hier von erhitzenden Naturoperationen sprechen, so bemerken wir, daß wir uns auch an einer heißen theoretischen Stelle befinden, da nämlich, wo der Streit zwischen Vulcanisten und Neptunisten sich noch nicht ganz abgekühlt hat. Vielleicht ist es daher nöthig ausdrücklich zu erklären, was sich zwar von selbst versteht, daß wir diesen Versuch und den Ursprung des Basaltes zu vergegenwärtigen, keinen dogmatischen Streit beilegen, sondern vielmehr jeden auffordern, seinen Scharfsinn gleichfalls an diesem Gegenstand zu üben.

Möchte man doch bei dergleichen Bemühungen immer wohl bedenken, daß alle solche Versuche die Probleme der Natur zu lösen, eigentlich nur Conflicte der Denkkraft mit dem Anschauen sind. Das Anschauen gibt uns auf einmal den vollkommensten Begriff von etwas Geleistetem; die Denkkraft die sich doch auch etwas auf sich einbildet, möchte nicht zurückbleiben, sondern auf ihre Weise zeigen und auslegen, wie es geleistet werden konnte und mußte. Da sie sich selbst nicht ganz zulänglich fühlt, so muß

ſie die Einbildungskraft zu Hülfe und ſo entſtehen nach und nach ſolche Gedankenweſen (entia rationis), denen das groſſe Verdienſt bleibt uns auf das Anſchauen zurückzuführen, und uns zu gröſſerer Aufmerkſamkeit, zu vollkommenerer Einſicht hinzudrängen.

So könnte man auch in dem gegenwärtigen Falle, nach genauer Ueberlegung aller Umſtände, noch manches zur Aufklärung der Sache thun. Mit Erlaubniß des Grundbeſitzers würden wenige Arbeiter uns gar bald zu erfreulichen Entdeckungen verhelfen. Wir haben indeß, was Zeit und Umſtände erlauben wollen, vorzuarbeiten geſucht, leider von allen Büchern und Hülfsmitteln entfernt, nicht bekannt mit dem, was vor uns über dieſe Gegenſtände ſchon öffentlich geäußert worden. Möchten unſre Nachfolger dieß alles zuſammenfaſſen, die Natur wiederholt betrachten, die Beſchaffenheit der Theile genauer beſtimmen, die Bedingungen der Umſtände ſchärfer angeben, die Maſſe entſchiedener bezeichnen und dadurch das was ihre Vorfahren gethan vervollſtändigen, oder wie man unhöflicher zu ſagen pflegt, berichtigen.

Sammlung.

Die hier zum Grunde gelegte Sammlung ist in das Cabinet der mineralogischen Societät zu Jena gebracht worden, wo man sie jedem Freunde der Natur mit Vergnügen vorzeigen wird, der sich solche übrigens, wenn er den Kammerbühl besucht, nach gegenwärtiger Anleitung leicht selbst wird verschaffen können.

1) Granit, kleinkörnig, von Hohehäusel.

2) Gneis von Rossereit.

3) Glimmerschiefer ohne Quarz, von Dresenhof.

4) Glimmerschiefer mit Quarz, eben daher.

5) Glimmerschiefer Nro. 3, durch das Feuer des Porcellanofens geröthet.

6) Glimmerschiefer Nro. 4, gleichfalls im Porcellanofen geröthet.

Man hat diesen Versuch angestellt, um desto deutlicher zu zeigen, daß der in den Schichten des Kammerbergs befindliche mehr oder weniger geröthete Glimmerschiefer durch ein starkes Feuer gegangen.

7) Glimmerschiefer ohne Quarz, aus den Schichten des Kammerbergs. Seine Farbe ist jedoch grau und unverändert.

8) Derselbe durch's Porcellanfeuer gegangen, wodurch er röthlich geworden.

9) Gerötheter Glimmerschiefer aus den Schichten des Kammerbergs.

10) Deßgleichen.

11) Deßgleichen mit etwas Schlackigem auf der Oberfläche.

12) Glimmerschiefer mit angeschlackter Oberfläche.

13) Quarz im Glimmerschiefer mit angeschlackter Oberfläche.

14) Glimmerschiefer mit vollkommner Schlacke theilweise überzogen.

Bedeutende Stücke dieser Art sind selten.

15) Unregelmäßig kugelförmiges umschlacktes Gestein.

16) Quarz von außen und auf allen Klüften geröthet.

17) Glimmerschiefer einem zerreiblichen Thone sich nähernd.

18) Fett anzufühlender rother Thon, dessen Ursprung nicht mehr zu erkennen.

19) In Schlacke übergehendes festes Gestein.

20) Dergleichen noch unscheinbarer.

21) Vollkommene Schlacke.

22) Dergleichen von außen geröthet.

23) Dergleichen von außen gebräunt, unter der Vegetation.

24) Festes, schlackenähnliches Gestein von den Felsmassen, unter dem Lusthäuschen.

25) Festes, basaltähnliches Gestein, am Fuße des Hügels.

Zur Geologie,

besonders der böhmischen.

What is the inference? Only this, that geology partakes of the uncertainity which pervades every other departement of science.

Gib mir wo ich stehe!
Archimedes.
Nimm dir wo du stehen kannst!
Mose.

Zu der Zeit als der Erdkörper mich wissenschaftlich zu interessiren anfing und ich seine Gebirgsmassen im Ganzen, wie in den Theilen, innerlich und äußerlich, kennen zu lernen mich bestrebte, in jenen Tagen war uns ein fester Punkt gezeigt wo wir stehen sollten und wie wir ihn nicht besser wünschten; wir waren auf den Granit, als das Höchste und das Tiefste angewiesen, wir respectirten ihn in diesem Sinne und man bemühte sich ihn näher kennen zu lernen. Da ergab sich denn bald daß man, unter demselben Namen, mannichfaltiges, dem Ansehen nach höchst verschiedenes Gestein begreifen

müsse; der Syenit wurde abgesondert, aber auch alsdann blieben noch unübersehbare Mannichfaltigkeiten übrig. Das Hauptkennzeichen jedoch ward fest gehalten: daß er aus drey innig verbundenen, dem Gehalt nach verwandten, dem Ansehen nach verschiedenen Theilen bestehe, aus Quarz, Feldspath und Glimmer, welche gleiche Rechte des Beisammenseyns ausübten; man konnte von keinem sagen daß er das Enthaltende, von keinem daß er das Enthaltene sey; doch ließ sich bemerken daß, bei der großen Mannichfaltigkeit des Gebildes, ein Theil über den andern das Uebergewicht gewinnen könne.

Bei meinem öftern Aufenthalt in Carlsbad mußte besonders auffallen daß große Feldspathkrystalle, die zwar selbst noch alle Theile des Granits enthielten, in der dortigen Gebirgsart überhäuft, den größten Bestandtheil desselben ausmachten. Wir wollen nur des Bezirks Ellbogen gedenken, wo man sagen kann die Natur habe sich mit der krystallinischen Feldspath-Bildung übernommen und sich in diesem Antheile völlig ausgegeben. Sogleich erscheint aber auch daß die beiden andern Theile sich von der Gemeinschaft lossagen. Der Glimmer besonders baut sich in Kugeln und man sieht daß die Dreyeinheit gefährdet sey. Nun fängt der Glimmer an eine Hauptrolle zu spielen; er legt sich zu Blättern und nöthigt die übrigen Antheile sich gleichfalls zu dieser Lage zu bequemen. Die Schei-

dung geht jedoch immer weiter; wir finden auf dem Wege nach Schlackenwalde Glimmer und Quarz in großen Steinmassen vollkommen getrennt, bis wir endlich zu Felsmassen gelangen, die ganz aus Quarz bestehen, Flecken jedoch von einem dergestalt durchquarzten Glimmer enthalten, daß er als Glimmer kaum mehr zu erkennen ist.

Bei allen diesen Erscheinungen ist eine vollkommene Scheidung sichtbar. Jeder Theil maßt sich das Uebergewicht an, wo und wie er kann, und wir sehen uns an der Schwelle der wichtigsten Ereignisse. Denn wenn man auch dem Granit in seinem vollkommensten Urzustande einen Eisengehalt nicht abläugnen wird, so erscheint doch in der, von uns betretenen, abgeleiteten Epoche zuerst das Zinn und eröffnet auf einmal den übrigen Metallen die Laufbahn.

Wundersam genug tritt, zugleich mit diesem Metall, so manches andere Mineral hervor: der Eisenglanz spielt eine große Rolle, der Wolfram, das Scheel, der Kalk, verschieden gesäuert, als Flußspath und Apatit, und das wäre nicht noch alles hinzuzufügen! Wenn nun in dem eigentlichen Granit kein Zinn gefunden worden, in welcher abgeleiteten Gebirgsart treffen wir denn auf diese wichtige Erscheinung? Zuerst also in Schlackenwalde, in einem Gestein, welchem um Granit zu seyn nur der Feldspath fehlt, wo aber Glimmer und Quarz sich nach Granitweise dergestalt ver-

bunden, daß sie, friedlich gepaart, im Gleichgewicht stehen, keins für das Enthaltende, keins für das Enthaltene geachtet werden kann. Die Bergleute haben solches Gestein Greißen genannt, sehr glücklich, mit einer geringen Abweichung von Gneis. Denke man nun daß man, über Schlackenwalde bei Einsiedeln, Serpertin anstehend findet, daß Cölestin sich in jener Gegend gezeigt, daß die feinkörnigen Granite, so wie Gneis mit bedeutenden Almandinen, sich bei Marienbad und gegen die Quellen der Töpel finden, so wird man gern gestehen, daß hier eine wichtige geognostische Epoche zu studiren sey.

Dieß alles möge hier im Besondern gesagt seyn, um das Interesse zu legitimiren welches ich an der Zinnformation genommen: denn wenn es bedeutend ist irgendwo festen Fuß zu fassen, so ist es noch bedeutender den ersten Schritt von da aus so zu thun daß man auch wieder einen festen Fleck betrete, der abermals zum Grund- und Stützpunkt dienen könne. Deßhalb habe die Zinnformation viele Jahre betrachtet. Da nun auf dem Thüringer Wald, wo ich meine Lehrjahre antrat, keine Spur davon zu finden ist, so begann ich von den Seifen auf dem Fichtelberge. In Schlackenwalde war ich mehrmals, Geyer- und Ehrenfriedrichsdorf kannte ich durch Charpentier und sonstige genaue Beschreibung, die dort erzeugten Minern auf's genaueste durch herrliche Stufen, die ich meinem

verewigten Freunde Trebra verdanke. Von Graupen konnte ich mir genauere Kenntniß verschaffen, von Zinnwalde und Altenberge flüchtige Uebersicht, und, in Gedanken, bis an's Riesengebirge, wo sich Spuren finden sollen, verfolgte ich die Vorkommenheiten. Von allen genannten Hauptorten bedeutende Stufenfolgen zu verschaffen hatte ich das Glück. Der Mineralienhändler Hr. Mawe in London versorgte mich mit einer vollkommen befriedigenden Sammlung aus Cornwallis und Herrn Ritter von Giesecke bin ich, außer einem eingreifenden Nachtrag aus den englischen Zinnseifen, auch noch Malacca-Zinn schuldig geworden. Dieß alles liegt wohlgeordnet und erfreulich beisammen; der Vorsatz aber etwas Auslangendes hierüber zu liefern erlosch in einem frommen Wunsche, wie so vieles was ich für die Naturwissenschaft unternommen und so gerne geleistet hätte.

Soll nun nicht alles verloren gehen, so muß ich mich entschließen in diesen Heften, wie es mit andern wissenschaftlichen Zweigen geschehen, das Vorhandene mitzutheilen, um es möglichst an einander zu knüpfen und vielleicht mit einigen Hauptgedanken zu beleben.

Und so gebe ich denn hier vorerst das Wenige was ich auf einem Ausflug von Töplitz nach Zinnwalde notirt.

Ausflug
nach
Zinnwalde und Altenberg.

Den 10 July 1815 fuhr ich gegen Abend von Töplitz ab; bis Eichwald findet man gute Chaussee, ich gelangte dahin in ¾ Stunden. Durch das Dorf selbst ist der Weg schlecht und enge Spur, hinter demselben aber hat man, vor kurzem, den Weg bergauf dergestalt verbreitert und mit quergelegten Holzstämmen zur Ableitung des Wassers eingerichtet, daß er gar wohl verhältnißmäßig für gut gelten kann, wenigstens leidet eine breitere Spur keinen Anstoß, worauf doch eigentlich in Gebirgen alles ankommt.

Um halb 8 Uhr war ich auf der Höhe von Zinnwalde. Dieser Ort, durch welchen die Gränze zwischen Böhmen und Sachsen durchgeht, ist auf einem flachen Bergrücken, mit zerstreuten Häusern, weitläufig angelegt, die Wohnungen sind durch Wiesen getrennt, die den anstoßenden Besitzern ge-

hören; hier sieht man wenig Bäume und die Berghalden kündigen sich von ferne an. Der bald auf-, bald absteigende Weg ist schlecht und hier findet man wieder enge Spur.

Der Abend war sehr schön, der Himmel klar, die Sonne ging rein unter und der Mond stand am Himmel. Ich kehrte in dem Gasthofe ein, der einem Fleischer gehört, und fand nothdürftiges Unterkommen, ging noch auf die Halden, untersuchte die daselbst befindlichen Gangarten und unterhielt mich mit dem Steinschneider Mende, mit dem ich schon früher meine Ankunft verabredet hatte.

Den 11 July ging die Sonne am klarsten Himmel schon sehr früh auf. Mich wunderte daß in einem, keineswegs reinlichen und durch eine Fleischerwirthschaft noch mehr verunreinigten Hause auch nicht eine Fliege zu finden war. Es scheint also daß diese Berghöhen ihnen nicht zusagen.

Ich ging auf die Grube Vereinigt-Zwitterfeld und fand daselbst den Steiger mit seinen Leuten, über Tage, mit Ausklauben beschäftigt. Hier sondern sie den Zinnstein von den anhängenden Gangarten, vorzüglich vom Wolfram, der häufig vorkommt und beim Schmelzen Unheil macht. Der Schacht ist 48 Lachter tief, eben so viel bringt auch der Stollen ein. Sie bauen auf sogenannten Flötzen, welche aber völlig die Eigenschaft der Erzlager haben, meist ganz horizontal liegen und nur

gegen das Ende einen mehreren Fall bekommen. Die Bergleute sagen: die Flötze richten sich nach der Form des Berges; besser würde man sich ausdrücken: sie bringen die Form des Berges hervor. Sechs solche Hauptflötze liegen übereinander, von verschiedener Mächtigkeit. Das mächtigste ist 6/4 Ellen, aber nicht durchaus von gleicher Stärke, die schmälsten, von 6 bis 8 Zoll, sind die reichsten. Die Flötze bestehen durchgängig aus Quarz, welcher von beiden Saalbändern herein, gleichsam strahlenweise krystallisirt erscheint, weil er aber wenig Räume zwischen sich läßt, für derb angesehen werden kann. Zerschlägt man ihn, so sondert er sich in stänglichte Stücke. Die beiden Saalbänder dieser Flötze, oder Horizontal-Lager, sind krystallisirter Glimmer, und in diesen Saalbändern, vorzüglich aber in dem untersten, findet sich der Zinnstein eingesprengt; der Quarz dagegen des Flötzes ist durchaus taub, so wie auch das obere Saalband keinen Gehalt hat. Zwischen diesen Flötzen liegen zwey verschiedene Bergarten, Greißen und Sandstein (sie sprechen Sandstein aus daß es klingt wie Sanften, oder Sansken) genannt. Die erste ist aus Quarz und Glimmer gemischt, derjenigen ähnlich woraus das Schlackenwalder Stockwerk besteht, die andere aus Quarz und Thon und daher leicht verwitterlich.

Durch diese ganze Masse nun schneiden stehende, seigere Gänge durch (sie sprechen daß es klingt wie

Streiche), meistens sehr schmal, höchstens 3 bis 4 Zoll breit. Sie streichen in der zweyten Stunde, sind an sich zinnhaltend und veredeln die Flötze, wo sie solche durchschneiden.

Noch eine andere Erscheinung ist das was sie Klüfte nennen, man könnte sie auch für Gänge ansprechen. Sie streichen in der dritten Stunde, gleichfalls seiger und schneiden alles durch. Sie sind ellenbreit, enthalten einen weichen thonartigen Schmant, den die Bergleute Besteg nennen, und führen niemals Metall. Das Merkwürdigste dabey ist, daß sie die Flötze verwerfen. Wie nämlich eine solche Kluft auf das Flötz trifft, es sey von welcher Mächtigkeit es wolle, so schleppt sie dasselbe abwärts mit fort und verwirft es dergestalt, daß es erst 3 — 4 — 6 Lachter tiefer wieder vorkommt, und auch wohl wieder zu seiner vorigen Stärke gelangt.

Nachdem ich mir dieses alles erklären und die genannten Producte auf den Halden vorzeigen lassen, auch von jedem Musterstücke abgeschlagen, so begab ich mich mit dem Steinschneider in sein Haus. Außer einem kleinen Mineraliencabinet, das er für sich gesammelt hat, findet man bei ihm kleinere und größere Musterstücke von den Producten des Leitmeritzer Kreises, besonders von allem was sich auf die Pseudovulcane bezieht; er hat eine besondere Geschicklichkeit im Zuschlagen seiner Muster, die deßwegen sauber und apetitlich aussehen.

Nun ging ich mit ihm abwärts gegen Nord-

Berg, bis an das Stollen-Mundloch; unterwegs fanden wir viel aufgeriſſenes Gebreche, in kleinen Hügeln. Hier wurden vor alten Zeiten die Tagſtöße abgebaut, welche nah unter der Oberfläche lagen und zeigen daß der ganze Berg zinnisch war, und das was man Dammerde nennt, in den älteſten Zeiten nachbedeutend.

Wir wanderten nun den Berggraben hin, welcher das Waſſer dieſer Höhen, wie es hier von den Pochwerken kommt, nach Altenberg leitet; er zieht ſich, wie gewöhnlich, an dem Bergeichen hin und der Weg iſt ſehr angenehm, weil es immer durch Waldung geht.

Bis man ungefähr eine halbe Stunde, ſo überſchaut man die ſich abſtufenden Berge und Hügel, zwiſchen hier und der Elbe. Den Fluß ſieht man zwar nicht, aber die Bergeichen drüben, bei klarem Wetter, ganz deutlich.

Der kleine Ort Geiſing wird zuerſt im Thale ſichtbar, die Häuſer ziehen ſich in dem engen Grunde herauf. Nun öffnet ſich die Flur nach Altenberg und zwar ſieht man zuerſt eine hohe helle Felswand; dieſe iſt aber nicht durch Natur, ſondern durch jenen großen Erdfall, Ehrenberg entſtanden, wodurch ſo viele Gruben zu Grunde gegangen.

Man muß ſich vorſtellen, daß die ſämmtlichen Gruben an dem Abhange eines Berges gelegen, und da ſie zuſammengeſunken, ſo hat ſich ein Trichter gebildet, mit Wänden von ungleicher Höhe, die

vordere viel niedriger als die hintere. Sie nennen diesen Trichter, nach dem gewöhnlichen bergmännischen Ausdruck, die Binge.

Punkt Neune hatten wir den untern Rand erreicht. Von dem obern bis in die Tiefe mag es viel über hundert Fuß betragen. Das Gestein an den Wänden ist sowohl senkrecht, als auch nach allen Richtungen zerklüftet, hat äußerlich eine rothe Farbe, die sich von dem Eisengehalte des Gesteines herschreiben mag.

Unsere Absicht zu melden ging mein Führer zu dem Bergmeister; dieser war nicht zu Hause, sondern in der Bergpredigt, indem heute gerade das Quartal Crucis eintrat, mit den gewöhnlichen Feierlichkeiten.

Das Städtchen Altenberg liegt näher zusammen als Zinnwalde, an einem sanften Abhange des Berges, und ist, nach sächsischer Art, schon städtischer gebaut als jenes. Man sieht auch hier verschiedene Gipfel. Der mit Fichten wohl bewachsene Geißingsberg, welcher rechter Hand in einiger Entfernung hervorragt, gibt eine angenehme Aussicht.

Da ich auszuruhen wünschte, trat ich in die Kirche und fand die ganze Knappschaft im Putz und Ornat versammelt. Der Diaconus predigte in hergebrachten bergmännischen Phrasen, der Auszug aus der Kirche war nicht feierlich wie sonst, man bemerkte aber schöne Männer, besonders unter den

den Knappschafts-Aeltesten, fast zu groß für Bergleute.

Wir besuchten einen Handelsmann, um ein Glas Wein zu trinken, diesen fanden wir in einer sonderbaren Beschäftigung. Er hatte nämlich einen Juden bei sich, wie sie mit Ferngläsern in dem Lande herumziehen, dieser stellte ein Mikroskop auf, weil der Kaufmann die Insecten näher betrachten wollte, die ihm seine Käse leichter machen, seinen Reif mit Staub überziehen und die Rosinen verderben. Es kamen unter dem Vergrößerungsglas die abscheulichsten Thiere zum Vorschein, Mittelthiere zwischen Läusen und Käfern, durchscheinend am Leibe und den meisten Gliedern, übrigens grau, sie bewegten sich mit vieler Behendigkeit und waren von verschiedener Größe, man konnte auch ganz deutlich lange stillliegende Larven erkennen, aus denen sie hervorgehen mögen.

Man versicherte uns, daß diese Geschöpfe einen großen holländischen Käse in einigen Wochen um ein paar Pfund leichter machen; ein Mittel dagegen sey, aus Ziegelmehl einen feinen Brei zu bereiten und damit die Käse zu überstreichen, so blieben sie unangetastet. Die Ursache ist wohl, weil die Luft abgehalten wird, welche diese Geschöpfe zum Leben nöthig haben.

Nun nahmen wir unsern Weg gegen die Pochwerke. Ich konnte die Steinhaufen welche daneben aufgeschüttet waren nicht begreifen; sie schie-

nen aus taubem Gestein zu bestehen, wovon ich Musterstücke mitnahm und mich nach gehaltreicheren Stufen umsah. Allein ich war sehr verwundert, als ich bemerken mußte, daß diese sämmtlichen Steine, wie sie durcheinander lagen, zum Pochen bestimmt hieher gefahren worden.

Weil nun alle Bergleute nach dem Bergamte gezogen waren, und überhaupt heute nicht gearbeitet wurde, so war die Stadt wie ausgestorben und wir unsern eigenen Betrachtungen überlassen. Mein Führer hatte ziemliche Kenntnisse dieser Dinge und ein alter Mann der heranschlich bestätigte seine Aussage, daß wirklich das ganze Gebirge zinnhaltig sey und selten einige Theile desselben vor andern vorzuziehen. Es werde deßhalb alles auf die Pochwerke gebracht, deren sehr viele hinunter in dem Thal gegen Geißing angebracht sind.

Wir gingen von einer Halde zur andern und fanden sehr viele Abweichungen desselben Gesteines, die wir so lange auflasen und als Handstufen zerschlugen, bis wir zuletzt keine neue Abänderung mehr fanden. Wir traten darauf unsern Rückweg an, verfügten uns aber noch vorher an das Mundloch eines Versuchsstollens, den sie in der Gegend der Schmelzhütte treiben; dort kommt ein schöner Porphyr vor, den sie Syenit-Porphyr mit Recht nennen, weil röthliche Feldspathkrystalle in einem Grund von Hornblende liegen. Wir stiegen nun so weit wieder aufwärts, bis wir den Berggraben

erreichten und gingen auf dem kühlen Wege ganz bequem zurück.

Vom Stollenmundloch an, den Zinnwalder kahlen Berg hinauf, hatten wir dagegen in der Mittagssonne einen beschwerlichen Weg und waren wohl zufrieden, als wir um 1 Uhr in dem Gasthofe wieder anlangten.

Gegen Abend besuchte mich der Bergamtsassessor Friedrich August Schmidt von Altenberg, bedauerte daß sie heute verhindert worden wie sie gewünscht hätten mich zu empfangen, daß sie mit der Bergpredigt und dem Anschnitt beschäftigt gewesen, auch erst nach meiner Abreise meine Ankunft vernommen. Ich ersuchte ihn um einige Nachrichten, die er mir denn auch ertheilte.

Das große sogenannte Stockwerk zu Altenberg hat schon 1547 und 1548 einige Brüche erfahren, der Hauptbruch geschah aber 1620, wo 36 Gruben mit 36 Göpeln zu Grunde gingen. Dieses Unglück entstand aus der Natur des Berges und des Bergbaues: denn indem der Zinngehalt durch die ganze Masse des Berges ausgetheilt ist und sich in den verschiedenen Steinarten, woraus derselbe besteht, zerstreut befindet, ohne daß sich besondere bauwürdige Gänge oder Flötze zeigten, so muß das sämmtliche Gestein weggenommen und überhaupt verpocht werden, wobei man denn, da man die entstandenen Räume nicht mit Holz wieder ausbauen kann,

Bergfesten stehen läßt, um das Ganze einigermaßen zu unterstützen.

Da nun die 36 Gruben, jede für sich einzeln bauten, jede so viel als möglich aus ihrem Felde herausnahm, ohne sich um das Allgemeine oder um die Nachbarn zu bekümmern, so ward der Berg nach und nach ausgehöhlt, daß er sich nicht mehr hielt, sondern zusammenstürzte.

Dieser Unfall jedoch gereichte dem Werke zum Nutzen, indem die Hauptgewerken, ausländische reiche Kaufleute, unter Beirath von klugen Sachverständigen, mit vieler Mühe es dahin brachten, daß die Theilnehmer der 36 zerstörten Gruben sich in eine Gewerkschaft vereinigten, deren Antheile durch eine verhältnißmäßige Anzahl der nunmehr beliebten 128 Kuxe wieder erstattet wurden.

Diese neue Gesellschaft theilt sich nun wieder in 3 Theile:

1) große Gewerkschaft, bestehend aus den Augsburger, Nürnberger und Dresdner Gewerken;
2) kleine Gewerkschaft;
3) Propre-Theile.

Da nun dieses Unternehmen groß und kühn war, so wußten sie sich zugleich von der Landesherrschaft viele Vortheile zu bedingen; sie stehen eigentlich nicht unter dem Bergamte, sondern unter einer Direction von drey Personen, die sich in Dresden aufhalten; am Orte haben sie einen eigenen Factor, der gegenwärtige heißt Löbel, der alles besorgt.

Die Kirche haben sie erbaut, die Glocken und die Uhr angeschafft, die Pochmühlen gehören ihnen zum größten Theil, auch haben sie Waldungen und ein Rittergut angekauft, so daß ihnen zu den nothwendigsten Bedürfnissen nichts abgeht. Auch besitzen sie noch einen Theil des Berges, der damals nicht zusammenstürzte, und bauen sowohl unter als neben dem Bruche.

Der Bau unter dem Bruche ist sehr wunderbar, indem man sich nur versuchsweise der zusammengestürzten und zerbröckelten Steine zu bemächtigen sucht. Alles was man gewinnt wird zwar, wie oben gesagt, verpocht und das Zinn aus der ganzen Masse herausgewaschen; aber man sucht sich doch auch im Einzelnen von dem mehr oder weniger Gehalt dieser und jener Steinart durch den Sichertrog zu unterrichten. Sie wissen es zu einer großen Fertigkeit zu bringen, und haben sich eine Terminologie gemacht, um zehn Grade der Bauwürdigkeit zu unterscheiden; es sind folgende:

1. Mausedörfchen.
2. 5 er.
3. 6 yf.
4. 1 gl.
5. 2 gl.
6. 4 gl.
7. 8 gl.
8. 9 gl.

9. Species Thaler.
10. Fensterscheibe.

Merkwürdig ist es, daß sie einen neuen Bruch befürchten müssen, indem sich um die große Binge her das Gebirg abermal abgelöst hat; weil aber diese Ablösung ganz seiger ist und also wenn auch der vordere Theil nach der Binge zu einstürzen sollte, doch die Rückwand stehen bleiben und von oben nichts nachstürzen würde, so sind sie ohne Sorgen, ja sie bedienen sich des, durch die Ablösung entstandenen Raumes zu Schächten und sonstigen Bedürfnissen.

Die verschiedenen Gruben auf denen gebaut wird, haben ein schwerer oder leichter Geschäft und können den Centner Zinn verkaufen von 34 bis 39 Thaler, nachdem es ihnen mehr oder weniger zu gewinnen kostet.

Das Gestein des Gebirgs ist an und für sich sehr fest, daher hat ihnen das Zusammenstürzen der ungeheuern Masse den Vortheil gebracht, daß es dadurch zersplittert worden. Wie sie nun aber unter dem Bruche diese Trümmer gewinnen ist mir zwar beschrieben worden, aber schwer zu begreifen und ohne Zeichnung nicht zu verstehen.

Wo sie im festen Gestein arbeiten, setzen sie Feuer und machen dadurch das Gestein brüchig, dessen ungeachtet bleiben immer noch große Stücke; diese werden auf ungeheuren Scheiterhaufen neben den

Pochwerken abermals durchgeglüht und auf dieſe Weiſe zerſprengt, daß man ihrer durch's Pochen eher Herr werden kann.

Von ihrem Schmelzproceß wüßte ich wenig zu ſagen, ſie röſten die Schliche, um den Arſenik und Schwefel wegzutreiben; übrigens macht die Beimiſchung von Wolfram und Eiſen ihnen viel zu ſchaffen.

Sonntag den 12 July bereitete ich mich früh um ſechs Uhr zur Stollenfahrt, und dieſes um ſo lieber als der Steiger von der Grube Vereinigt-Zwitterfeld auch die Aufſicht über den Stollen hat. Ich fuhr bis zum Stollenmundloch im Wagen und fand daſelbſt den gedachten Steiger und Steinſchneider.

Das erſte Geſtein was man mit dem Stollen durchfahren hat, iſt Porphyr, der ſeine Gleichzeitigkeit oder wenigſtens ſein baldiges Nachfolgen auf die Zinnformation dadurch beweiſ't, daß Zinnflötze noch in ihn hineinſetzen. Wir fuhren bis unter den Schacht von Vereinigt-Zwitterfeld, ungefähr 500 Lachtern. Der Stollen iſt leider nicht in gerader Linie angelegt, und ſo iſt er auch von verſchiedener Höhe, deßhalb unangenehm zu befahren. Auf dem Hin- und Herwege machte mich der Steiger auf alles dasjenige aufmerkſam was er mir geſtern über Tage von der Natur des Gebirgs erzählt hatte; er zeigte mir die Flötze, deren Gang-

art, den Quarz, die Gangbänder von Glimmer, die reichen unten, die tauben oben, und Durchstreichen der stehenden Gänge, besonders über der Kluft, wobei ich einen höchst merkwürdigen Fall, wo ein Gang durch die Kluft verschleppt ward, zwar mit einiger Mühseligkeit, aber doch sehr deutlich gesehen bekam. So zeigte er mir auch eine große Weitung, da wo die Gruben Vereinigt-Zwitterfeld und Reicher-Trost zusammenstoßen. Hier konnte die ganze Masse zu gute gemacht werden, weil die Greißen stockmerkig metallhaltig waren. Als sie diese Räume abbauten, trafen sie auf eine große Druse, in welcher sich schöne Bergkrystalle, theils einzeln, theils in Gruppen fanden.

Ich konnte hiernach die gesehenen auf den Halden zusammengesuchten und bei dem Steinschneider angeschafften Stufen desto besser ordnen, welches sogleich geschah.

Hiebei bemerke ich noch, daß in Sinnwalde auf sächsischer Seite auf 14 Gruben sind, alle gangbar, auf der böhmischen mehrere, aber nur 6 gangbare.

Nachdem ich also vor Tische bei dem Steinschneider die Auswahl der mir interessanten Mineralien gemacht, so wurden selbe eingepackt. Ich fuhr um halb drey Uhr ab, und war dreyviertel auf fünfe in Teplitz. Ein starkes Gewitter, welches von der Gegend über der Elbe herauzog, erreichte mich nicht, indem die Gebirge dem Zug der Wetter Hindernisse in den Weg legen.

Wenn man das Datum bemerkt, wie ich den zwölften July 1813 von dieser Höhe schied, so wird man vorgeben daß ich einen nur so wichtigen Gegenstand nur flüchtig, ja verstohlen betrachtet. Es war, während des Stillstandes, an welchem das Schicksal der Welt hing, ein Wagstück nicht ohne Leichtsinnige Kühnheit. Die Gränze von Sachsen und Böhmen geht durch Zinnwalde durch; um den Mineralienhändler zu besuchen, mußte ich schon Sachsen betreten, alles was für mich bedeutend war lag auf dieser Seite. Und nun gar die Wanderung nach Altenberg, dem Anscheine nach geheimnißvoll unternommen, hätte mir eigentlich üble Händel zuziehen sollen. Von sächsischer Seite war jedoch kein Mann zu sehen, alles ruhte dort im tiefsten Frieden; die östreichischen Schildwachen mußten für unverfänglich halten, wenn man mit zwey Schimmeln über die Gränze führe; der Mauthner hatte auch nichts dagegen einzuwenden und so kam ich glücklich zurück durch den Weg den ich so gut fand, weil man ihn zum Transport der Artillerie gerade jetzt verbessert hatte. Abends spät gelangte ich nach Töplitz, frank und frei, zu einigem Mißvergnügen einer heitern Gesellschaft, welche schadenfroh gehofft hatte, mich, für meine Verwegenheit bestraft, als Gefangenen escortirt, vor den commandirenden General, meinen hohen Gönner und Freund, den Fürsten Moritz Lichtenstein und seine so lieb und werthe Umgebung gebracht zu

sehen. Bedenke ich nun daß diese ruhige Berggegend, die ich in dem vollkommensten Frieden, der aus meinem Tagebuche hervorleuchtet, verließ, schon am 27 August von dem fürchterlichsten Rückzuge überschwemmt, allen Schrecknissen des Krieges ausgesetzt, ihren Wohlstand auf lange Zeit zerstört sah, so darf ich den Genius segnen, der mich zu dem flüchtigen und doch unauslöschbaren Anschauen dieser Zustände trieb, die von so langer Zeit her das größte Interesse für mich gehabt hatten.

Problematisch.

Der im Vorigen ausgesprochenen Haupt-Maxime getreu, alle geologischen Betrachtungen vom Granit anzufangen, sodann aber auf die Uebergänge, wie mannichfaltig sie auch seyn mögen, fleißig zu schauen, ward vor mehreren Jahren das Gestein in Betracht gezogen, woraus die Carlsbader Quellen entspringen. Neuere Anbrüche desselben lassen uns darauf wieder zurückkehren, da wir denn um unsern Vortrag einzuleiten folgendes bemerken.

Die hohen Gebirge welche Carlsbad unmittelbar umgeben sind sämmtlich Granit und also auch der Hirschsprung und der Dreykreuzberg, welche einander gegenüberstehend eine Schlucht bilden, worin sich, bis auf eine gewisse Höhe, zu beiden Seiten ein Uebergangsgebirg bemerken läßt, und wovon in unserm Aufsatz zur Joseph Müllerischen Sammlung schon umständlicher gesprochen worden.

Musterstücke dieses Gesteins mit seinen Abänderungen waren in der letzten Zeit schwer zu erlangen,

weil alles verbaut und durch Besitzungen umschlossen ist, die freistehenden Felsen aber von der Witterung vieler Jahre angebräunt und verändert sind. Nur in diesem Frühling als man, um Platz zu gewinnen, sich in die Felsen an mehreren Orten hineinarbeitete und oberhalb des Mühlbads, neben dem Hause zu den drey Sternen, nicht weniger auf dem Bernhardsfelsen Räume brach, fand sich gute Gelegenheit bedeutend-belehrende Beispiele zu gewinnen, wovon wir, bezüglich auf die Nummern der Müllerischen Sammlung, hier einiges vorlegen und nachbringen.

Bei den drey Sternen zeigte sich ein Granit, feinkörnig, worin der Feldspath bald mehr, bald weniger aufgelöst erscheint und dessen Oberflächen mit Eisen-Oxyd überzogen sind; bei genauester Betrachtung fand sich daß es derjenige sey, durch welchen feine Haarklüfte, mit Hornstein durchdrungen, hindurchgehen (Müllerische Sammlung No. 25). An manchen Ablösungen gewahrte man Schwefelkies und hie und da zwischen dem Gestein quarzartige Tafeln, nicht gar einen Zoll breit.

Auf dem Bernhardsfelsen, wo unmittelbar hinter den Solen des Heiligen eine Fläche gebrochen wurde, war die Ausbeute schon reicher; man beeilte sich aus den vorliegenden Steinmassen die besten Exemplare herauszuschlagen, ehe sie wieder eingemauert wurden. Das Gestein (M. S. No. 27) welches bisher selten gewesen, fand sich hier häufig

und zeichnete sich jaspisähnlich aus. Es ist gelblichgrau, hat einen muscheligen Bruch und hie und da zarte ochergelbe Streifen, die an den Bandjaspis erinnern; man fand es in einem feinkörnigen Granit verflochten und es ließen sich Stellen bemerken wo es in den vollkommenen Hornstein übergeht. Dieser fand sich denn auch in starken, obgleich unregelmäßigen Gängen das Gestein durchziehend, so daß bald der Hornstein den Granit, bald Granit den Hornstein zu enthalten scheint; auch fanden sich Massen des Hornsteins, welcher größere oder kleine Granittheile enthält, so daß dadurch ein sonderbares porphyrartiges Ansehen entspringt.

Ferner traf man auf eine reine Masse Hornstein, in grünem Thon, welcher wahrscheinlich aus verwittertem Granit entstanden war; von Schwefelkies wurden wenige Spuren bemerkt.

Der Kalkspath jedoch, den wir früher in schmalen Klüften und manchmal schichtweise an dem Granit gefunden (M. S. 30, 31), war nicht anzutreffen, der isabellgelbe Kalkstein (M. S. 32) auch nicht; der braune jedoch (M. S. 35), obgleich nicht häufig, zeigte sich wieder. Kein Stück indessen haben wir angetroffen, das, wie sie sonst vorgekommen, mit dem Granit im Zusammenhang gewesen wäre. Wir geben eine ausführliche Beschreibung dieses immer merkwürdigen Gesteins. Theils ocher-, theils nelkenbraun gefärbt, derb, durchlöchert, die größern oder kleinern Höhlungen mit weißem Kalk-

ſpath ausgefüllt. Iſt matt, und nur das nelkenbraun gefärbte nähert ſich dem Schimmernden, bis zum Pechglänzenden: im Bruche uneben, unbeſtimmt eckige, ziemlich ſtumpfkantige Bruchſtücke. Hält das Mittel zwiſchen weich und halbhart. Im Ganzen kann man dieß Geſtein für einen mit Kalk innig durchdrungenen Eiſenocher anſehen.

Ein neuer Fund jedoch eines bisher noch unbekannten Geſteins verdient alle Aufmerkſamkeit. Es war ein Klumpen Kalkſtein, etwa einen Viertels-Centner ſchwer, äußerlich ſchmutzig ochergelb, rauh und zerfreſſen. Inwendig ſchneeweiß und ſchimmernd. Im Bruche uneben, ſplittrig, unbeſtimmt eckige, nicht ſcharfkantige Bruchſtücke. Beſteht aus fein und eckigkörnig abgeſonderten Stücken, mit einer Neigung zum höchſt Zartſtänglichten. Das Ganze durchſetzen hell ochergelb gefärbte Adern; zerſpringt bei'm Schlagen das Bruchſtück an ſolcher Stelle, ſo findet man die Fläche gleichfalls hell ochergelb gefärbt, klein traubenförmig geſtaltet. Iſt in kleinen Stücken durchſcheinend, halbhart, ſpröde und leicht zerſprengbar.

Aus dieſer Beſchreibung iſt zu erſehen, daß dergleichen wohl ſelten vorkommen mag; wenigſtens befindet ſich in der großen Sammlung der mineralogiſchen Geſellſchaft, auch in andern Sammlungen der Nähe nichts Aehnliches: für Sinter kann man es nicht anſprechen, will man es für Marmor nehmen, ſo iſt es wenigſtens eine noch

unbekannte Art. Die Höhe des Bernhardsfelsens wo es zwischen dem andern Gestein gefunden worden, läßt uns vermuthen, daß es auch aus der Uebergangsperiode sey, und wenn wir auch nichts weiter hierüber bestimmen, so deutet es doch abermals auf den Kalkantheil der Felsen überhaupt, daher uns denn nicht schwer fällt den großen Kalkgehalt des Carlsbader Wassers, welcher täglich und stündlich abgesetzt wird, bis zu seinem Ursprunge zu verfolgen.

Da wir nun ober- und unterhalb des Neubrunnens jenes Uebergangs-Gestein gefunden, so bringen wir noch ein anderes zur Sprache, worauf wir schon früher hingedeutet (Nachträge II). Als man nämlich vor einigen Jahren, bei dem unternommenen Hauptbau am Neubrunnen, Raum um die Quelle gewinnen wollte, und den Felsen abarbeitete, aus dem sie unmittelbar entsprang, traf man auf einen, durch Einfluß des Glimmers dendritisch gebildeten Feldspath, ebenfalls mit Hornstein durchzogen. Nun ist solcher verzweigter Feldspath mit dem Schriftgranit nahe verwandt, beide vom Granit ausgehend und eine erste Abweichung desselben. Hier brach nun unmittelbar die heiße Quelle hervor, und wir bemerken abermals, daß hier eine dem Granit zunächst verwandte Epoche gar wohl angenommen werden könne.

Auf der rechten Seite der Töpel, wohin wir uns nun wenden, brachte uns das Abarbeiten einer gan-

zen Granitwand ebenmäßig den Vortheil, daß wir zu gleicher Zeit auch hier eine große Masse schwarzen Hornsteins mit Schwefelkies vorfanden, demjenigen ähnlich, welchen wir drüben am Bernhardsfelsen gefunden. Wie wir denn schon vor mehreren Jahren den Berg höher hinauf ein Analogon des bisher so umständlich behandelten Uebergangs aus dem Granit entdeckt und solches (W. S. 49) beschrieben; es findet sich über der Andreaskapelle, da wo gegenwärtig die Prager Straße an der Seite des Dreykreuzberges hergeht.

Vergebens haben wir uns dagegen bisher bemüht in der Nähe der eigentlichen Hauptsprudel-Quelle selbst dieses Gestein, wo es sich in seiner ganzen Entschiedenheit zeigen sollte, gleichfalls zu entdecken; die Nachbarschaft ist überbaut und die Kirche lastet auf der ehemaligen Werkstatt unserer heißen Quellen; wir zweifeln jedoch nicht daß dieses Gestein auch hier zum Grunde liege, und zwar nicht in allzugroßer Tiefe.

Schon oben bemerkten wir vorläufig unsere Neigung zu glauben, daß der Porphyr über dieses Gestein hingehe, und wir fügen hinzu, daß wir vermuthen, gerade das Porphyrwasser bewirke die heiße, heftige Naturerscheinung. Die Gebirgsart welche uns bisher beschäftigt, ist ein differenzirter Granit; ein solcher in welchem eine Veränderung sich entwickelte, wodurch Einheit und Uebereinstim-

mung

mung ſeiner Theile geſtört, ja aufgehoben ward. Wir ſehen alſo dieſes Geſtein als eine galvaniſche Säule an, welche nur der Berührung des Waſſers bedurfte, um jene großen Wirkungen hervorzubringen, um mehrere irdiſch-ſaliniſche Subſtanzen, beſonders den Kalkantheil der Gebirgsart aufzulöſen und ſiedend an den Tag zu fördern.

Uns wenigſtens hat die Bemerkung wichtig geſchienen, daß bei trocknem Wetter der Sprudel weniger Heftigkeit äußere als bei angeſchwollenem Fluß; ja wir ſind nicht abgeneigt zu glauben, daß wenn man bei ganz dürrer Witterung das zurückſtauchende Wehr, welches das Waſſer zu den Mühlen bringt, ablaſſen und ſo das Bett oberhalb ſo gut wie trocken legen wollte, man ſehr bald einen merklichen Unterſchied in dem Hervorſprudeln der oberen heißen Waſſer bemerken würde.

Daß aber auch unterwärts die Töpel über Grund und Boden laufe, welcher ſich eignet dergleichen Wirkungen hervorzubringen, läßt ſich daran erkennen, daß man, auf der Mühlbadbrücke ſtehend, oder von den Galerien des Neubrunnens hinunter ſchauend, die Oberfläche des Fluſſes mit aufſteigenden Bläschen immerfort belebt ſieht.

Es ſey dieß alles hier niedergelegt, um die Wichtigkeit der erſten Uebergänge des Granits in ein anderes, mehr oder weniger ähnliches, oder unähnliches, ja ganz verſchiedenes Geſtein bemerklich zu machen. Eben dieſes Differenziiren der Urge-

stein-Art scheint die größten Wirkungen in der ältesten Zeit hervorgebracht zu haben und wohl manche derselben im gewissen Sinne noch fortzusetzen. Man gebe uns zu auch künftig die mannichfaltigen Erscheinungen aus diesem Gesichtspunkte zu betrachten.

Carl Wilhelm Nose.

Dieses werthen Mannes „historische Symbola, die Basalt-Genese betreffend, zur Einigung der Parteyen dargeboten" erhielt ich, durch ein besonderes Glück, zur Aufmunterung, als ich gerade mit Redaction einiger geologischen Papiere beschäftigt war. Die vorstehenden Aufsätze verläugnen den Einfluß nicht den diese wenigen Blätter auf mich ausgeübt; ich wagte mich über gewisse Naturgegenstände und Verhältnisse freier auszusprechen als bisher, ja als ein so theurer Vorgänger und Mitarbeiter, welcher, wie es sich gar leicht bemerken läßt, des neuesten Vulcanismus hereinbrechende Laven fürchtend, sich auf einen alten bewährten Urfelsboden flüchten möchte, um von dort her seine Meinung, ohne sich einer unerfreulichen Controvers auszusetzen, Wissenden und Wohlwollenden vorzutragen.

Es ist dieses jedoch nicht so klar und entschieden geschehen wie es wohl zu wünschen wäre, und indem wir uns mit Lesen und Wiederlesen, zu un-

ſerm eignen Vortheil treulich beſchäftigt, ſo wollen wir, durch einen kurzen, geordneten Auszug den vielen Naturfreunden, welche ſich gleichfalls darum bemühen dürften, einige Bequemlichkeit zu leichterer und freierer Anſicht vorbereiten.

Die Geſchichte der Wiſſenſchaft iſt die Wiſſenſchaft ſelbſt, die Geſchichte des Individuums das Individuum, deßhalb ſoll auch hier das Geſchichtliche vorwalten.

1760 oder 1763 ſtritten Desmareſt und Monnet um die Ehre vermeintlicher Entdeckung: der Baſalt ſey ein vulcaniſches Product. Der erſte Gedanke gehört alſo den Franzoſen; auch leiſteten ſie nicht wenig ſchon früh genug für die Geſchichte des Baſaltes.

1771 und 1773 erſchienen Raſpe und Ferber als deutſche Vulcaniſten, der letztere jedoch ſehr mäßig geſinnt. In demſelbigen Decennium ſtimmten Charpentier, Reuß, Rößler gegen die Vulcanität, Baumer gleichfalls.

1771 erklärte ſich Brünich, 1777 Bergman, vom Auslande her, für die Neptunität, ſo wie ſpäter Kirwan. Die Gallier und Italiäner im Ganzen blieben dem Feuerſyſtem getreu, ſo auch bis jetzt.

Werner, in Sachſen, Schleſien, Böhmen, hauptſächlich nur auf Granit und Gneis den Ba-

salt aufgesetzt findend, mußte ihn zu den Urgebirgsarten zählen. Im Verfolg der Zeit jedoch fand man ihn gelagert auf und in einer Menge Gebirgsarten von den verschiedensten Altern, bis zu den jüngsten hinab; dieß deutete auf ein spätestes Naturerzeugniß.

Es ergab sich ferner daß die meisten gleichnamigen, und in sofern auch gleichgeltenden, Hauptgebirgsstämme und Züge als solche angesehen werden müssen die zu ungleicher Zeit entstanden sind. Wem sind wohl erst die wahrgenommenen Unterschiede von älterm und neuerm Granit, Syenit, Gneis, Glimmerschiefer, Trapp, Porphyr, Thonschiefer, Grauwacke, Kalkstein, Sandstein, Steinkohlen, von Conglomeraten oder Breccien sogar u. s. w. wieder vorzuzählen? Warum sollte man denn dem Basalt, wie er auch entstanden seyn möge, ungleiche Zeitepochen seiner Bildung abläugnen? und warum sollte dieß nicht eben zu genauerer Beobachtung führen, wie, wann, oder wo und unter welchen Bedingungen er erscheint?

In den Jahren 1789 bis 1797 findet sich Mose gleichfalls veranlaßt diesen Gegenstand näher zu betrachten: späterhin bis auf den heutigen Tag gewann die Vorstellung, der Basalt sey in einer sehr neuen Zeit gebildet, mächtig die Oberhand. Ueberhaupt jedoch, auf's Große und Ganze gesehen, überzeugt man sich gern, daß der Basalt, in Bezug auf sein zeitliches Eintreten, auf sein relatives

Alter, mit anderen Gebirgsarten sich wo nicht parallelisiren, doch combiniren lasse.

Eben so erscheint der Basalt, wenn auf Zustände und Gestaltungen gesehen wird unter denen die Gesteine allerhand Art vorkommen, als frisch, ursprünglich, oder als verändert; ferner kommen die besondern Gestalten, als einzelne Kuppen, in Pfeilern, Tafeln und Kugeln, dem Basalt nicht ausschließlich zu, Granite, Porphyre, Schiefer, Sandsteine, und was nicht alles gestalten sich gleichfalls; daß der Basalt diese Eigenschaft in eminentem Grade besitze, erregt die Aufmerksamkeit, gibt ihm aber kein ausschließliches Vorrecht.

An Uebergängen fehlt es ihm eben so wenig als andern Steinarten; unbezweifelt kennt man das Uebergehen der basaltischen Hauptmassen und Gemengtheile zum Ilyn, zu Thon und Kieselschiefer, zu Phonolith, zu Horn-, Grün- und Mandelstein, zur Wacke, Grauwacke und zu Porphyren.

Dieses Ueberschreiten, oder Annähern, führt uns auf die merklichen Mischungsverschiedenheiten der Basalte, indem sie bald thonige, bald quarzige, seltener talkige Grundmassen, in wechselnden Verhältnissen aufzeigen. Dagegen aber beschaue man die Identität der Formen der Basalte, welche an den Felsen der verschiedensten Klimate bemerkt wird; eine so große Analogie des Baues läßt aber auch dieselben Ursachen vermuthen, die in sehr verschiedenen Epochen, unter allen Klimaten gewirkt

haben; denn die mit Thonschiefern und compacten Kalksteinen bedeckten Basalte müssen von ganz anderm Alter seyn, als die welche auf Lagen von Steinkohlen und auf Geschieben ruhen. Und wie sollten Basalte vulcanisch an allen Orten und Enden völlig gleichartig entsprungen seyn, da das unterirdische Feuer verschiedenartige Grundlagen zu verkochen hatte.

Ueber das erste Entstehen, über die primitive Bildung irgend einer Gebirgsart im Großen sind keine Zeugnisse vorhanden. Das vulcanische Hervorsteigen von Inseln im Meere, von Bergen auf dem Lande dagegen geschieht noch immer vor unsern Augen.

Es theilte sich zuletzt diese Wissenschaft in ein Vielfaches: man nahm die ältesten Gebirgsarten als auf dem nassen Weg entstanden an, die neuern, die nicht Aufschwemmungen sind und sich durch Gewaltsamkeit so entschieden auszeichnen, mußten für Producte unterirdischen Feuers gelten. Wenn aber beim Vulcanismus man nicht gerade Steinkohle und Entzündliches zum Grunde legt, nicht Brennendes, sondern Hitze und Gährung Erzeugendes, zuletzt auch wohl in Flammen aufschlagendes, feuerfähiges Wesen, so will man sich auch gegen den krassen Neptunismus verwahren und nicht durchaus auf einen wellenschlagenden Meeresraum, sondern auf eine dichtere Atmosphäre hindeuten, wo mannichfaltige Gasarten, mit mineralischen

Theilen geschwängert, durch elektrisch-magnetische Anregung, auf das Entstehen der Oberfläche unseres Planeten wirken.

Dieses Appriſche wird nur postulirt, weil wir den ersten Ring zu dieser unermeßlichen Gliederkette haben müssen; um Fuß zu fassen ist dieses der Punkt, ein Ideeller zwar, doch eben darum zur Um- und Uebersicht hinreichend.

Das Geschichtliche führt uns weiter. Wenn der Basalt vulcanisch seyn sollte, so mußten Grundlagen gesucht werden, woraus er entstehen können. Um die Mitte des vorigen Jahrhunderts reducirte Guettard seine Laven, mit Einschluß der Basalte, auf eine granitische, oder wenigstens granitähnliche Basis, veranlaßt durch die Wahrnehmungen in Auvergne; zehn Jahre etwa später geschah das Nämliche von Desmarest und Monnet. Auch kam noch ein Spath fusible hinzu. — Wiederum so viel Zeit nachher vermehrten besonders Dolomieu und Faujas de St. Fond solche Basen mit Roche de corne, Petrosilex, Feldspath fusible et refractaire, die nun schon auch porphyrisch und trappartig genannt wurden, wenn sie mancherlei Gemengtheile, vorzüglich Feldspath, bei sich führten. Denselben Weg schlug 1790 Gioeni ein und erweiterte ihn.

Wir Deutschen blieben hinter den Ausländern ein wenig zurück. Was übrigens unser Freund bedauerlich, so wie ganz bescheidentlich erzählt, be-

quemt sich keinem Auszug; man höre den Verfasser bei sich zu Hause.

„Lasset uns jedoch desto entschiedener und derber auftreten, wo einzig Rettung zu suchen ist. Der historische Fingerzeig deutet genugsam auf das Bedürfniß, auf die Nothwendigkeit, für jedes vulcanische Product ein ursprüngliches Muttergestein aufzusuchen und anzugeben; ohne Substrat bleibt alles räthselhaft und dunkel."

„Nehme man ein gutes Beispiel an einem andern mineralogischen Verfahren. Wie sich nämlich in den Steinen und Gebirgen gewisse Pflanzen und Thierformen finden ließen, und dieß scientifisch zu erwägen war, da betrachtete man die vegetabilischen und animalischen Organismen ebenmäßig als Grundlagen, welche vom Mineralreich aufgenommen, demselben assimilirt und dadurch verändert, d. i. hier im Allgemeinen, versteinert sind. — Jemehr die Bekanntschaft mit dergleichen Urstoffen zunahm, je genauer und vollständiger man das Pflanzen- und Thierreich kennen lernte, je weiter und tiefer man darin forschte, gerade desto vollkommener bildete sich dadurch die Petrefactenkunde aus, desto schneller und erwünschter verschwanden die Nebel und Irrungen, welche früher dabei geblendet hatten; zu sprechendem Beweise, daß es überall ein erstes geben, und als solches erkannt werden müsse, wenn ein von ihm abhängiges Zweytes gehörig zu nehmen, vollständig aufzufassen,

richtig zu beurtheilen und nach classischer, unanfechtbarer Manier zu behandeln stehen soll."

„Wenn daher auch der Basalt, als solcher und als Reihenführer gewisser Formationen, ebenfalls für eine ursprüngliche Gebirgsart anerkannt wird, entstanden, gleich jeder andern, durch eine allgemeine Primordial-Ursache, — die immerhin für uns unergründlich seyn und bleiben möge, — in irgend einer oder mehreren Erdepochen, dann kann es nicht fehlen, man muß dabei sicherer fassen, wie bei jedem Gegentheil, und in vollerem reinerem Lichte einhergehen."

„Der Mineralogo überkömmt nunmehr ein für immer fixirtes Ob- oder Subject, seiner Familie rechtsbeständig beigeordnet, dessen Beschaffenheit und Verhältnisse sammt und sonders beobachtet, erforscht und mitgetheilt, dessen mannichfaltige Prädicate vollständig aufgezählt und ermessen werden können. Die kleinste wie die größte Veränderung daran, durch Feuer, Wasser, Gase u. s. w. bewirkt, steht alsdann gehörig wahrzunehmen, mit der primitiven Eigenschaft genau zu vergleichen, und auf ihre Ursache mit Sicherheit zurückzuführen."

„Wie sich, nach solcher Manier, die Mutationen eines Fossils, auf dem sogenannten nassen Wege, in den verschiedensten Gradationen bestimmt nachweisen lassen; wie der Basalt klärlich von der ersten Stufe der Verwitterung bis zur wirklichen, Auflösung in einem specifisch genannten Lehnen wahr-

genommen und verfolgt ist; eben so sind seine Metamorphosen, durch jeden modificirten Hitzegrad, theils erkenn- und reducirbar, theils durch eine Legion von angestellten Beobachtungen darüber in der Natur, deutlichst aufgezeichnet."

„Gerieth man bei dieser oder jener einzelnen Vorkommenheit auf Schwierigkeiten, schien es zweifelhaft, welcher Ursache, ob der Hitze oder Nässe, manche Erscheinung an den Basalten zuzuschreiben sey, dann bot sich ein entscheidendes Auskunftsmittel dar in der Pyro-Technik. Bekanntlich ist der Basalt mehr oder weniger schmelzbar. Unterwirft man ihn nun der Hitze, vom Roth- und Weiß-Glühen an bis zum Schmelzen und Zerfließen hin, beobachtet man die graduirten Umformungen, welche er dadurch erhält; so ergibt sich ein sicherer Maßstab, wornach jeder Feuer-Effect auf ihn genau zu bestimmen und richtig zu beurtheilen steht, und der insbesondere dazu geeignet ist, ihn den Phänomenen derjenigen Basalte anzupassen, welche die Natur in gewissen Gegenden des Erdkreises auffinden läßt."

„Zeigt sich, bei der Vergleichung solcher Naturerzeugnisse, mit den pyrotechnisch bewirkten Basaltproducten, daß beide nicht bloß ähnlich, sondern völlig gleich sind, dann schließt man mit Zuverlässigkeit, daß auf beide Arten von Producten eine und die nämliche Ursache, d. i. Hitze gewirkt habe."

„Dergleichen Experimente, Vergleichungen und Resultate hat die mineralogische Basalthistorie, seit

richtig zu beurtheilen und nach chemischer, unanfechtbarer Manier zu behandeln stehen soll."

„Wenn daher auch der Basalt, als solcher und als Reihenführer gewisser Formationen, ebenfalls für eine ursprüngliche Gebirgsart anerkannt wird, entstanden, gleich jeder anderen, durch eine allgemeine Primordial-Ursache, — die immerhin für uns unergründlich seyn und bleiben möge, — in irgend einer oder mehreren Grepochen, dann kann es nicht fehlen, man muß dabei sicherer fußen, wie bei jedem Gegentheil, und in vollerem reinerem Lichte einhergehen."

„Der Mineraloge überkömmt nunmehr ein für immer fixirtes Ob- oder Subject, seiner Familie rechtsbeständig beigeordnet, dessen Beschaffenheit und Verhältnisse sammt und sonders beobachtet, erforscht und mitgetheilt, dessen mannichfaltige Prädicate vollständig aufgezählt und ermessen werden können. Die kleinste wie die größte Veränderung daran, durch Feuer, Wasser, Gase u. s. w. bewirkt, steht alsdann gehörig wahrzunehmen, mit der primitiven Eigenschaft genau zu vergleichen, und auf ihre Ursache mit Sicherheit zurückzuführen."

„Wie sich, nach solcher Manier, die Mutationen eines Fossils, auf dem sogenannten nassen Wege, in den verschiedensten Gradationen bestimmt nachweisen lassen; wie der Basalt klärlich von der ersten Stufe der Verwitterung bis zur wirklichen, Auflösung in einem specifisch gearteten Lehmen wahr-

genommen und verfolgt ist; eben so sind seine Metamorphosen, durch jeden modificirten Hitzegrad, theils erkenn- und reducirbar, theils durch eine Legion von angestellten Beobachtungen darüber in der Natur, deutlichst aufgezeichnet."

„Gerieth man bei dieser oder jener einzelnen Vorkommenheit auf Schwierigkeiten, schien es zweifelhaft, welcher Ursache, ob der Hitze oder Nässe, manche Erscheinung an den Basalten zuzuschreiben sey, dann bot sich ein entscheidendes Auskunftsmittel dar in der Pyro-Technik. Bekanntlich ist der Basalt mehr oder weniger schmelzbar. Unterwirft man ihn nun der Hitze, vom Roth- und Weiß-Glühen an bis zum Schmelzen und Zerfließen hin, beobachtet man die graduirten Umformungen, welche er dadurch erhält; so ergibt sich ein sicherer Maßstab, wornach jeder Feuer-Effect auf ihn genau zu bestimmen und richtig zu beurtheilen steht, und der insbesondere dazu geeignet ist, ihn den Phänomenen derjenigen Basalte anzupassen, welche die Natur in gewissen Gegenden des Erdkreises auffinden läßt."

„Zeigt sich, bei der Vergleichung solcher Naturerzeugnisse, mit den pyrotechnisch bewirkten Basaltproducten, daß beide nicht bloß ähnlich, sondern völlig gleich sind, dann schließt man mit Zuverlässigkeit, daß auf beide Arten von Producten eine und die nämliche Ursache, d. i. Hitze gewirkt habe."

„Dergleichen Experimente, Vergleichungen und Resultate hat die mineralogische Basalthistorie, seit

dem Jahre 1792, aufzuweisen und bis auf die neueste Zeit geht noch die löbliche Betrachtung und Untersuchung fort."

„Ist man nun über die Bildung gewisser Laven aus Basalt eins geworden mit sich, wenn auch nicht mit jedem andern, so wird sich das Ordnen und Benennen der Laven, die von andern Gesteinen abstammen, ebenfalls ergeben. Nachgewiesen und anzuerkennen sind bereits Laven aus Ilyn (schmelzbarem Thonstein), Pech- und Perlstein, nebst Obsidian (welche sämmtlich den Eigennamen Bimstein führen) aus mehrern Basalt-, Porphyr- und Schieferarten, aus Conglomeraten und (verglasurten) Sandsteinen."

„Hierdurch ist dieser Gegenstand für uns erschöpft, folglich auch keine Regel vorhanden, woran man sich zu halten und auf seinem Wege unverrückt fortzuschreiten hat. Dagegen wird aber nicht geläugnet, daß eben diese Naturereignisse noch eine problematische Seite haben, inwiefern nämlich das in der Natur vorhandene, Wärme und Hitze erzeugende Princip, ohne gerad in Feuer und Flamme aufzuschlagen, höchst wirksam seyn und auf kryptovulcanische Ereignisse hindeuten möge. In solchen Fällen, wo das pyrotypische Aussehen des Basaltes zweifelhaft seyn könnte, erlaubte man sich die Frage, schon im Jahre 1790, aufzuwerfen: ob nicht etwa manches basaltische Gestein, im Großen und lagerweise ursprünglich feinklüftig, rissig oder löchrig

gebildet worden, wie mancher Quarz und Kalkstein ebenfalls. Die Basalte der azorischen Insel Graziosa stellen etwas Aehnliches dar. Dort wechselt nämlich der dichte Basalt mit porösem und mit Mergel. Der in Mandelstein übergehende poröse Basalt hat längliche Höhlungen von zwey bis acht Linien im Durchmesser; man bemerkt nicht daß sie in einer Richtung liegen, noch daß der poröse Felsen auf compacten Schichten aufgelagert sey, wie dieß bei den Lavaströmen des Aetna und des Vesuv der Fall ist. Der dasige Mergel wechselt übrigens mehr denn hundertmal mit dem Basalte, und laufen seine Lagen parallel mit denen des Basalts. Woraus geschlossen wird, daß beide Fossilien von einerlei Formation und von gemeinschaftlichem Ursprunge sind."

„Um sich die Entstehung jener Cavitäten einigermaßen zu erklären, erinnere man sich des bedeutenden Wortes: wenn große Massen von Materien aus dem flüssigen Zustand in den der Trockenheit übergehen, so kann dieses nicht ohne eine Entwickelung von Wärmestoff geschehen."

„Hier ist nun der mächtige Umfang des eigentlichen Vulcanitätsgebietes zu erwähnen. Der ganze bergige Theil des Königreichs Quito kann als ein ungeheurer Vulcan angesehen werden; eben so ist die ganze Gruppe der Canarischen Inseln auf einen unter dem Meer befindlichen Vulcan gestellt; sodann ist der merkwürdigste Punkt zu berühren, daß alle

Thatsachen zu beweisen scheinen, daß sich die vulcanischen Feuer auf den americanischen Inseln, wie auf den Anden von Quito, in Auvergne, in Griechenland und auf dem größten Theile der Erde mittelst durch primitive Gebirgsarten den Weg nach außen gebahnt haben."

Nachdem dieses alles nun so weit geführt worden, so geschieht ein Rückblick auf die Streitigkeiten selbst, welche über den Gegenstand sich erhoben; man deutet auf das mehrfache menschliche Fehlsame, auf die Unzulänglichkeit der Individuen, die denn doch was ihnen persönlich, oder ihren Zwecken gemäß ist, gern zu einer allgemeinen Ueberzeugung umwandeln möchten. Wie das nun von jeher bis auf den heutigen Tag geschehen, wird kürzlich durchgeführt und zuletzt die Anmaßlichkeit derer abgelehnt, welche verlangen daß man dasjenige worüber man urtheilen wolle, selbst müsse gesehen haben. Diese bedenken nicht, daß sie doch immer dem Object als Subject, als Individuum entgegen stehen und trotz ihrer Gegenwart nur mit ihren eigenen Augen und nicht mit dem allgemeinen menschlichen Blick, die Gegenstände sowohl, als den besondern Zustand beschauen. Männern wie von Humboldt und von Buch wird unbedingter Dank gezollt, daß sie die Welt umreisen mochten, eben um uns eine solche Reise zu ersparen.

In den Anhängen kommt nun die wichtigste Frage vor, inwiefern wir ein Unterirdisches für un-

erforschlich erklären dürfen, und wie weit es dem Menschen vorwärts zu gehen erlaubt sey, ehe er Ursache habe vor dem Unbegreiflichen zurückzutreten oder davor stille zu stehen? Unsere Meinung ist: daß es dem Menschen gar wohl gezieme ein Unerforschliches anzunehmen, daß er dagegen aber seinem Forschen keine Gränze zu setzen habe; denn wenn auch die Natur gegen den Menschen im Vortheil steht und ihm manches zu verheimlichen scheint, so steht er wieder gegen sie im Vortheil, daß er, wenn auch nicht durch sie durch, doch über sie hinaus denken kann. Wir sind aber schon weit genug gegen sie vorgedrungen, wenn wir zu den Urphänomenen gelangen, welche wir, in ihrer unerforschlichen Herrlichkeit, von Angesicht zu Angesicht anschauen und uns sodann wieder rückwärts in die Welt der Erscheinungen wenden, wo uns, in seiner Einfalt Unbegreifliche sich in tausend und aber tausend mannichfaltigen Erscheinungen bei aller Verborgenheit unverhüllterlich offenbart.

Der Horn.

Ein freier hoher Gebirgsrücken, der auf einer flachen Höhe aufsitzt, bleibt dem Reisenden nach Carlsbad rechts, und wird von dorther immer als ein ansehnlicher Berg beachtet. Seinen Gipfel habe nie bestiegen, Freunde sagen er sey Basalt, so wie die von der Fläche seines Fußes gewonnenen Steine. Sie werden zur Chausseebesserung angefahren und haben das Merkwürdige daß sie, ohne etwa zerschlagen zu seyn, einzeln klein sind, so daß eine Kinderhand die kleinern, die größern eine Knabenhand gar wohl zu fassen vermöchte. Sie werden also zwischen einem Tauben- und Gänse-Ei hin- und wiederschwanken.

Das Merkwürdigste aber hiebei darf wohl geachtet werden: daß sie sämmtlich, genau besehen, eine entschiedene Gestalt haben, ob sie sich gleich bis in's Unendliche mannichfaltig erweisen.

Die regelmäßigsten vergleichen sich dem Schädel eines Thiers, ohne untere Kinnlade; sie haben alle eine entschiedene Fläche auf die man sie legen kann.

Als-

Alsdann stehen uns drey Flächen entgegen, wovon man die obere für Stirn und Nase, die beiden Seiten für Oberkiefer und Wangen, die zwey rückwärts für die Schläfe gelten läßt, wenn die hinterste, letzte dem Hinterhaupt zugeschrieben wird. Ein Modell in diesem Sinne verfertigt, zeigt einen regelmäßigen Krystall, welcher nur selten in der Wirklichkeit erscheint; der aber, sobald man diese Grundform, diese Grundintention der Natur einmal anerkannt hat, überall, auch in den unförmlichsten Individuen wieder zu finden ist. Sie stellen sich nämlich von selbst auf ihre Base und überlassen dem Beschauer die übrigen sechs Flächen herauszufinden. Ich habe die bedeutendern Abweichungen in Thon nachgebildet und finde daß selbst die unregelmäßigsten sich zu einer oder der andern Mittelgestalt hinneigen. Sie scheinen nicht von der Stelle gekommen zu seyn. Weder merklich abgestumpft noch abgewittert, liegen sie auf den Aeckern um den Berg wie hingeschneit. Ein geistreicher junger Geolog sagte: es sähe aus wie ein Aërolithen-Haufen, aus einer frühern, prägnantern Atmosphäre. Da wir im Grunde nicht wissen, woher diese Dinge kammen mögen, so ist es gleichviel, ob wir sie von oben oder von unten empfangen, wenn sie uns nur immer zur Beobachtung reizen, Gedanken veranlassen und zu Bescheidenheit freundlich nöthigen.

Est quaedam etiam nesciendi ars et scientia.

Godofr. Hermannus.

Kammerberg bei Eger.

Man wird aus unserer früheren Darstellung des Kammerbergs bei Eger sich wieder in's Gedächtniß rufen, was wir über einen so wichtigen Naturgegenstand gesprochen und wie wir diese Hügel-Erhöhung als einen reinen Vulcan angesehen, der sich unter dem Meere, unmittelbar auf und aus Glimmerschiefer gebildet habe.

Als ich am 26 April dieses Jahres, auf meiner Reise nach Carlsbad, durch Eger ging, erfuhr ich, von dem so unterrichteten als thätigen und gefälligen Herrn Polizeirath Grüner, daß man auf der Fläche des großen, zum Behuf der Chausseen ausgegrabenen Raumes des Kammerberger Vulcans, mit einem Schacht niedergegangen, um zu sehen was in der Tiefe zu finden seyn möchte, und ob man nicht vielleicht auf Steinkohlen treffen dürfte.

Auf meiner Rückkehr, den 28 May, ward ich von dem wackern Manne auf's freundlichste empfangen;

er legte mir die kurze Geschichte der Abteufung, welche doch schon sistirt worden, nicht weniger die gefundenen Mineralkörper vor. Man hatte bei'm Absinken von etwa 1½ Lachtern erst eine etwas festere Lava, dann die gewöhnliche völlig verschlackte, in größeren und kleineren Stücken gefunden, als man auf eine lose röthliche Masse traf, welche offenbar ein durch's Feuer veränderter feiner Glimmersand war. Dieser zeigte sich theils mit kleinen Lavatrümmern vermischt, theils mit Lavabrocken fest verbunden. Unter diesem, etwa zwey Lachtern Täufe vom Tage herab, traf man auf den feinsten weißen Glimmersand, dessen man eine gute Partie ausförderte, nachher aber, weil weiter nichts zu erwarten schien, die Untersuchung aufgab. Wäre man tiefer gegangen (wobei denn freilich der feine Sand eine genaue Zimmerung erfordert hätte), so würde man gewiß den Glimmerschiefer getroffen haben, wodurch denn unsere früher geäußerte Meinung Bestätigung gefunden hätte. Bei dem ganzen Unternehmen hatte sich nur etwa ein fingerlanges Stück gefunden, welches allenfalls für Steinkohle gelten könnte.

Man besprach die Sache weiter und gelangte bis zur Höhe des ehemaligen Lusthäuschens; hier konnte man, von oben herunter schauend, gar wohl bemerken daß am Fuße des Hügels, an der Seite nach Franzenbrunn zu, der weiße Glimmersand, auf den man in dem Schacht getroffen,

wirklich zu Tage ausgehe und man auf demselben schon zu irgend einem Zwecke nachgegraben. Hieraus könnte man schließen, daß die vulcanische Höhe des Kammerbergs nur oberflächlich auf einem theils sandigen, theils staubartigen, theils schiefrig festen Glimmergrunde aufgebreitet sey. Wollte man nun etwas Bedeutendes zur Einsicht in diese Naturerscheinung, mit einigem Kostenaufwand thun, so ginge man, auf der Spur des am Abhange sich manifestirenden Glimmersandes, mit einem Stollen gerade auf den Punkt des Hügels los, wo, gleich neben der höchsten Höhe des ehemaligen Sommerhauses, sich eine Vertiefung befindet die man jederzeit für den Krater gehalten hat. Ein solcher Stollen hätte kein Wasser abzuleiten, und man würde die ganze vulcanische Werkstätte unterfahren und, was so selten geschehen kann, die ersten Berührungspunkte des älteren natürlichen Gebirges mit dem veränderten, geschmolzenen, aufgeblähten Gestein beobachten. Einzig in seiner Art wäre dieses Unternehmen und wenn man zuletzt auf der hinteren Seite in der Gegend der festen Laven wieder an's Tageslicht käme, so müßte dieß für den Naturforscher eine ganz unschätzbare Ansicht seyn.

Hiezu macht man uns nun, eben als ich zu schließen gedenke, die beste Hoffnung, indem versichert wird, daß auf Anrathen und Antrieb des Herrn Grafen Caspar Sternberg, dem wir

ſchon ſo viel ſchuldig geworden, ein ſolches Unternehmen wirklich ausgeführt werden ſolle. Ueberlege nunmehr jeder Forſcher was für Fragen er in dieſem Falle an die Natur zu thun habe, welche Beantwortung zu wünſchen ſey.

Producte böhmischer Erdbrände.

In meiner Auslegung der Joseph = Müllerischen Sammlung habe ich verschiedener, damals bekannter, pseudovulcanischer Producte gedacht und sie von Nr. 73 — 87 aufgeführt; es waren diejenigen worauf, bei Hohdorf und Lessau, zuerst die Aufmerksamkeit der Geologen sich richtete; seit jener Zeit aber sind mehrere Puncte des Vorkommens entdeckt worden, und zwar ein sehr wichtiger, gleich über vorbenannten Orten, linker Hand unmittelbar an der Chaussee, welche nach Schlackenwerth führt. Ich theile verschiedene Betrachtungen mit, die ich bei dieser Gelegenheit angestellt.

Und so kann man denn erstlich annehmen, daß die in dieser Gegend bekannt gewordenen Erdbrände am Ausgehenden ungeheurer Kohlenlager statt gefunden: denn in den aufgeschlossenen Brüchen geht das durchgebrannte Gestein, es sey der lockere, gelbe, schiefrige Porcellanjaspis, oder ein anderes ver-

ändertes Mineral, bis unmittelbar unter die Oberfläche des gegenwärtigen Bodens, so daß die Vegetation ihre schwächeren und stärkeren Wurzeln darin versenkte; woraus denn auch wohl zu schließen wäre, daß diese Erdbrände zu der spätesten Epoche der Weltbildung gehören, wo die Wasser sich zurückgezogen hatten, die Hügel abgetrocknet da lagen und nach geendigtem Brande keine neue Ueberschwemmung sich ereignete.

Zu einer zweyten Betrachtung führt uns die Frage, die jederman aufwirft, der jenen in den Hügel eingegrabenen Bruch betritt, wo er nicht allein in einem großen Umfang, sondern auch in einer Höhe von zwanzig bis dreyßig Fuß, alles unmittelbar auf einander liegende Gestein durch Feuergluth verändert, gebacken, verschlackt, angeschmolzen findet. Ich habe mir selbst diese Frage aufgeworfen, und auch andere ausrufen hören: was gehörte für eine Gluth dazu um eine solche Wirkung hervorzubringen? welch eine unterliegende Masse von Brennmaterial wäre wohl nöthig gewesen, um eine solche Steinmasse durchzuglühen? Hierauf erwidern wir, daß sich Anzeigen und Andeutungen finden, daß diese Gesteinlagen, sie mochten nun aus Schiefer-Thon oder aus sonstigen Mineralkörpern bestehen, mit vegetabilischen Resten, Braunkohlen und sonstigem, genugsam vertheilten Brennbaren durchschichtet gewesen, welches also, im Falle eines

Erdbrandes, gar wohl von unten nach oben, von oben auf unten, nach allen Seiten hin glimmen, die einzelnen Gesteintheile mehr oder weniger angreifen, erfassen und verändern konnte. In dem Chausseegraben links, wenn man, nach mehr gedachtem Bruche zu, die Schlackenwerther Chaussee hinauffährt, sieht man Kohlenstreifen durch den aufgeschwemmten Letten sich hindurchziehen; bei Lessau findet man eine, von dem Erdbrande nicht erreichte Kohlendecke, zwischen dem Porcellanjaspis und der Dammerde; auch haben wir im Innern gewisser bröcklichter Stücke noch wahrhaften, zerreiblichen, abfärbenden Kohlenantheil gefunden, der seinen Schwefelgeruch nicht verläugnet. Dahin deuten denn ebenfalls die im Innern von entschiedenen Schlacken zu findenden, zarten Gypskrystalle, welche auf den alten Kohlen- und Kalk-Gehalt der ursprünglichen Mineralien hindeuten. Daß in dieser Gegend überhaupt selbst die letzten Niederschläge der Thon- und sonst sich schiefernden Erden mit Vegetabilien imprägnirt gewesen, läßt sich an mehreren Orten nachweisen. Bei dem Dorfe Grünlaß, am Fuße des Sandbergs, findet sich ein Brandschiefer, welcher am Lichte so wie auf Kohlen brennt und einen erdigen Theil zurückläßt. Wie von später Formation dieser aber sey, läßt sich daran erkennen, daß sich Larven von Wasserinsecten, von etwa einem Zoll Größe, darin entdecken lassen; Blätterartiges aber nicht.

Hiernach wenden wir uns zu einer dritten Betrachtung, welche uns durch die große Mannichfaltigkeit der Producte unserer Erdbrände abgenöthigt wird, indem wir über dreyßig Exemplare zusammenlegen können, welchen man sämmtlich mehr oder weniger einen Unterschied zugestehen muß; dieß aber läßt sich daher gar wohl ableiten, daß der Erdbrand, auf das verschiedenste, zwischen, über, und neben Brennbarem liegende Gestein, zufällig wirkend, die mannichfaltigsten Erscheinungen hervorbringen mußte.

Hier steht uns aber noch eine Arbeit bevor, welche auch schon begonnen ist. Bei Vulcanen, so wie bei Erdbränden, ist für den Naturforscher die erste Pflicht sich umzusehen, ob es wohl möglich sey die ursprüngliche Steinart zu entdecken, aus welcher die veränderte hervorgegangen. Hiermit haben wir uns in der letzten Zeit sorgfältiger als sonst beschäftigt, deßhalb schon eine große Anzahl Gebirgsarten im Töpferfeuer geprüft worden, wodurch uns denn merkwürdige Erscheinungen von widerspenstigem und leicht angegriffenem Gestein vorgekommen. Wir haben davon eine Sammlung angeordnet, wobei die ursprünglichen sowohl, als die durch's Feuer gegangenen Exemplare zusammengelegt und ordnungsmäßig mit Nummern bezeichnet sind.

Diese Gegenstände sämmtlich, wie sie vorlie-

gen, bekannt zu machen und zu beschreiben, würde zu unnützer und unerfreulicher Weitläufigkeit führen; wir werden daher nach den uns durch die Erfahrung gewordenen Andeutungen weiter schreiten und, unter Beistand des Herrn Hofrath Döbereiner, das Unterrichtende in überdachter Folge vorzulegen bemüht seyn.

Die Luiſenburg bei Alexanders-Bad.

Unter den verſchiedenen Abtheilungen des Fichtelgebirgs macht ſich beſonders merkwürdig ein hoher langgeſtreckter Rücken, von alten Zeiten her Lurburg genannt und von Reiſenden häufig beſucht, wegen zahlloſer, alle Beſchreibung und Einbildungskraft überragender, in ſich zuſammengeſtürzter und gethürmter Felsmaſſen. Sie bilden ein Labyrinth, welches ich vor vierzig Jahren mühſam durchkrochen, nun aber, durch architektiſche Gartenkunſt, ſpazierbar und im Einzelnen beſchaulich gefunden. Dieſe Gruppen zuſammen tragen gegenwärtig den Namen Luiſenburg, um anzudeuten, daß eine angebetete Königin, kurz vor großen Unfällen, einige frohe und ruhige Tage hier verlebt habe.

Die ungeheure Größe der ohne Spur von Ordnung und Richtung über einander geſtürzten Granitmaſſen gibt einen Anblick, deſſen Gleichen mir auf allen Wanderungen niemals wieder vorgekommen, und es iſt niemanden zu verargen der, um

sich diese, Erstaunen, Schrecken und Grauen erregenden chaotischen Zustände zu erklären, Fluthen und Wolkenbrüche, Sturm und Erdbeben, Vulcane und was nur sonst die Natur gewaltsam aufregen mag, hier zu Hülfe ruft.

Bei näherer Betrachtung jedoch, und bei gründlicher Kenntniß dessen was die Natur, ruhig und langsam wirkend, auch wohl Außerordentliches vermag, bot sich uns eine Auflösung dieses Räthsels dar, welche wir gegenwärtig mitzutheilen gedenken.

Dieses Granitgebirge hatte ursprünglich das Eigenthümliche vor andern, aus sehr großen, theils äußerst festen, theils leicht verwitterlichen Massen zu bestehen; wie denn der Geolog gar oft gewahr wird, daß die kräftige Solidescenz des einen Theils dem nachbarlichen das Vermögen zu einer entschiedenen Festigkeit und längeren Dauer zu gelangen völlig entzogen hat.

Von den ursprünglichen Felspartien, wie sie, der Granitbildung gemäß, aus einzelnen Blöcken, Platten und Lagern bestehen, sind noch mehrere aufrecht zu finden; die aber, weil sie nichts Sonderbares darbieten, nicht wie das übrige Wunderbare beachtet werden. Außer obgemeldeter ursprünglicher Eigenschaft höchst verschiedener Festigkeit und Verwitterns mag auch noch die schiefe, gegen das Land zu einschießende, Richtung und eine vom Perpendikel abweichende Neigung, gleichfalls gegen das Land hin, Ursache des Einstürzens gewesen seyn.



Die Wirkung aller dieser zusammentreffenden Umstände denken wir nun bildlich darzustellen.

Man mache sich vor allen Dingen mit den Buchstaben bekannt, wie sie, in der obern, landschaftlichen Zeichnung an die Felsen geschrieben sind, und denke vorerst daß die verschiedenen Steinmassen a. b. c. d. e zusammen eine aufrechtstehende, gegen den Horizont etwas zugeneigte Felspartie bilden. Nun verwittere eine der mittleren Massen a, so wird die obere b herunterrutschen und sich ungefähr in bb niederlegen, sodann verwittere die unterste hintere c und der Obelisk d wird, seinem Uebergewicht nach, herunterstürzen und sich in dd aufstellen, die Masse e wäre allein an ihrem Platz unverrückt und unverändert liegen geblieben.

Eine, nur wenig in ihrer Hauptform von der vorigen abweichende, aufrechtstehende Granitpartie bringen wir dem Beschauer in den kleinern Feldern gleichfalls vor Augen. Die vordere Spalte zeigt sie in ihrer Integrität, die andere aber verwittert, verschoben und verstürzt. Hier bedienen wir uns des Vortheils ohne Buchstaben zu verfahren, indem wir das Verwitternde mit Schattenstrichen bedeckt, wodurch denn das Uebriggebliebene und Dislocirte sogleich in der nächsten Columne in die Augen fällt.

Zur Geognosie und Topographie von Böhmen.

Bei Betrachtung der Geognosie von Böhmen, eines Königreichs das sich vollkommen abgeschlossen zeigt, das, rings von Gebirgen umgeben, seine ausströmenden Gewässer fast alle nur eigenen Quellen verdankt, ist höchst merkwürdig zu beobachten, wo sich doch wohl irgend eine Ausnahme finden möchte? Wir wenden uns zuerst an die Eger, die, in Bayern entsprungen, schon als bedeutendes Wasser nach Böhmen eintritt; sodann zur Wondra, dem Bache, der, gleichfalls in Bayern entspringend, doch in Böhmen als der erste sich mit der Eger vereinigt.

Müssen nun bei allen Untersuchungen der jetzigen Erdoberfläche, und besonders des nutzbaren Theils, dessen Werth uns so nahe liegt, die Restagnationen des uralten Meers unsere Aufmerksamkeit reizen, so haben wir die Einbildungskraft bis zu jener Zeit zurückzuführen, wo das böhmische Binnenmeer bis an den Fichtelberg reichte und dort, mit Vor- und Zurücktreten, gar manche, jetzt reichlich fruchttragende Flächen bildete. Nachfolgendes möge hiezu eine Einleitung seyn.

Fahrt nach Pograd.

Freitag, den 26sten July 1822. Wir fuhren von Eger ab südwärts; der Weg geht durch aufgeschwemmtes Erdreich, worin sich neben den losen Kieseln auch Breccien finden. Zufällig trafen wir eine von weißen, größern und kleinern Quarzkieseln, durch ein Bindungsmittel von schmalem, zartem Brauneisenstein zusammengekittet.

Die Eisengruben, auf die wir unsere Fahrt gerichtet, sind unsern Pograd in einem aufgeschwemmten, von Glimmerschiefer herzuleitenden Gerölle. Die eine Grube war sechs Lachter tief. Erst trifft man auf ein weißgilbliches, thonartiges, gebröckeltes Gestein; in weniger Tiefe finden sich die Eisensteine, zufällig zerstreut. Ihre Entstehung erklärt man sich wohl: ein überall flüssig vorhandener Eisengehalt durchdringt das Aufgeschwemmte und verkörpert es zu größeren und kleineren Breccienmassen. Sie liegen als Knollen oft concentrisch anzusehen; der größte dießmal vorhandene ovale mochte im Durchschnitt eine Elle seyn, auch hier war das

zum Grunde liegende zusammengebackene Conglomerat gar wohl erkennbar. Dieser Eisenstein ist hell- und dunkelbraun. Die Arbeiter zeigten aber auch einen eingeschlossenen weißen, den sie für besonders reichhaltig erklärten.

In diesem Conglomerat und neben demselben findet sich Holz, zerstückt, zerstreut, mit dem Gestein verwachsen, auch versteint. Wenn nun in der frühsten Zeit ein solches braunkohlenartiges Holz vom Eisengehalt ergriffen ward, so durchdrang er dasselbe und verwandelte solches in seine Natur; wovon mir sehr schöne Stücke schon in Marienbad zu Theil wurden. Es enthält in hundert Theilen 62,7 metallisches Eisen.

Man machte uns eine über dem Bach liegende Halde bemerklich; dort hatten sie einen Stollen in den abhängigen Hügel getrieben und, in dem funfzehnten Lachter, einen vier liegenden Mann durchfahren, der noch zu beiden Seiten ansteht. Auch hievon sind mir bedeutende Exemplare früher versehrt worden, die mich eigentlich auf diese Gegend aufmerksam gemacht.

Pograd ist eine Herrschaft, Herrn Joseph Gabler, Ritter von Adlersfeld, gehörig; das Flüßchen Wondra fließt vorbei, worin der Bach Kidson von Kinsberg herabkommend sich einmündet. Die Gegend ist ungleich, kleinhügelig, auf eingesperrte ruhige Wasser der Urzeit hindeutend.

Das Flüßchen Wondra gibt uns bei geologischen Betrachtungen manchen Aufschluß, es kömmt aus der Oberpfalz und zeiget an, daß der höchste Rücken der europäischen Wasserscheide an dieser Stelle durch Bayern gehe.

Der Bach Kidron hat wahrscheinlich seinen Namen den zweyunddreyßig Stationen zu danken, die sich hier dem linken Ufer nähern; diese, vor uralten Zeiten errichtet, nach aufgehobenen Klöstern in Verfall gerathen, wurden, im Verlauf der letzten Jahre, durch eine alte Frau, die ein gesammeltes Almosen hierzu verwendete, vollkommen wieder hergestellt. Schon im vorigen Jahre erzählte mir der Postillon von Eger auf Sandau mit frommer Bewunderung: wie das gute Mütterchen an der ersten Station bettelnd so lange verharrt und gespart, bis sie, dieselbe herzustellen, Maurer, Tüncher, Mahler und Vergolder zu bezahlen im Stande gewesen. Eben so habe sie bei der zweyten verfahren, da sich denn schon reichlichere Gaben und Hülfsarbeiten hinzugesellt, bis sie nach und nach durchgereicht und nunmehr Anstalten mache die letzte Hand daran zu legen.

Wir besuchten also den Oelberg, welchen als Schluß und Gipfel der ganzen frommen Anstalt zu betrachten ist; auch dieser wird bald fertig seyn, wie man denn alles schon dazu in Bereitschaft hielt. Sauber zugehauene Granitpfosten, worin die Latten des Geheges eingelassen werden sollen, liegen

umher, und man sieht an den Splittern, daß Steinhauer daran beschäftigt sind, sie in's Runde zu arbeiten; auch finden sich frische Haufen Thonschiefer zu irgend einem Mauerwerk. Offenbar ist dieses der Granit, welcher bei Sandau gebrochen wird (Nr. 28 unsers Marienbader Verzeichnisses), wahrscheinlich durch Bittfuhren herbeigebracht, wie denn auch der eigentliche Oelbergshügel bald wieder eingehegt und den Garten Gethsemane darzustellen geeignet seyn wird.

Die Jünger schlafen noch im Grase von alten Zeiten her mit bunten Gewändern, fleischfarbenen Gesichtern, braunen und schwarzen Bärten, daß man davor erschrecken könnte; der tröstende Engel nimmt noch den Gipfel ein, aber den Rücken kehrt ihm der von seiner Stelle geschobene Heiland; auch dieser ist von Stein und angemahlt, nur die betenden Hände fehlen, welche gewiß nächstens restaurirt werden.

Indessen spricht in einer nächsten Halle Judas Verrath und Christi Gefangennehmung, schön aufgefrischt, die Augen lebhaft an. Und so schön wie in frommer Beharrlichkeit eine bejahrte Nonne dasjenige wieder herstellen, was Mönche mit dem Rücken ansahen, da sie sich selbst nicht mehr erhalten konnten. Beobachten wir doch auch hier, wie alles zu seinem Anfange zurückkehrt! Die ersten Stifter vieler, nachher so hoch begabten geistlichen Anstalten, waren einzelne Einsiedler und Bettler,

wer weiß was sich hier für die Zukunft gründet? Nächsten grünen Donnerstag wird sich gewiß ein großer Zulauf einfinden.

Unter diesen Betrachtungen sah man auf dem Berge gegenüber St. Laurette liegen; ein Nonnenkloster, das munter in der Gegend umherschaut, welches der Staat aber, wie so viele andere, zu sich genommen hat. Man sieht es weit und breit, denn es ist von außen frisch angeweißt.

Wir stiegen in die flache breite Tiefe hinab, welche beide Höhen scheidet; sie hatte in uralten Zeiten ein See bedeckt, dessen Wasser, den aufgelös'ten Glimmerschiefer hin und her schlickend, einen den neuesten Bedürfnissen höchst willkommenen Thon absetzte. Sonst bediente man sich zu den Eger Sauerbrunnen-Flaschen eines ähnlichen Thons, der in der Tiefe unter Altenstein zu graben ist; nun wird er aber, sowohl für Franzensbrunnen als für Marienbad, von hier genommen, er steht oft 20 Fuß tief unter der Oberfläche und wechselt in weißen und grauen Lagen ab. Der letztere wird zu gedachten Flaschen oder Steingut verarbeitet, welches kein wiederholtes Feuer auszuhalten braucht, dahingegen der weiße zum Töpfergeschirr höchst brauchbar ist. Er wird in mäßigen Quadraten gewonnen, ungefähr wie der Torf; die Lagen sind ungleich und ungewiß, daher der unvermeidliche Raubbau, den man immer getadelt, beklagt und fortgesetzt hat.

Wir begaben uns auf das Schloß Kinsberg am Fuße der Höhe von Laurette; es ist auf stark durchquarzten Thonschiefer gegründet. Der ganz erhaltene, auf dem Fels unmittelbar aufruhende runde Thurm ist eines der schönsten architektonischen Monumente dieser Art, die ich kenne, und gewiß aus den besten römischen Zeiten. Er mag hundert Fuß hoch seyn und steht als prächtige toscanische Kolossal-Säule unmerklich kegelförmig abnehmend.

Er ist aus Thonschiefer gebaut, von welchem sich verschiedene Reihen gleichförmiger Steine horizontal herumschlingen, der Folge nach wie sie der Bruch liefern mochte; kleine röthliche, die man fast für Ziegel halten könnte, behaupten ringförmig die mittlere Region; graue plattenartige größere bilden gleichfalls ihre Cirkel oberwärts, und so geht es ununterbrochen bis an den Gipfel, wo die ungeschickt aufgesetzten Mauerzacken neuere Arbeit andeuten.

Den Diameter wage ich nicht zu schätzen, doch sage ich so viel, daß auf dem Oberboden des anstoßenden Wohnhauses durch eine ursprüngliche Oeffnung sich in den Thurm nothdürftig hineinschauen läßt, wo man denn innerlich eine eben so schöne Einsetzung wie außen gewahr wird, und die Mauer schätzen kann, welche zehn Fuß Leipziger Maß halten mag. Wenn man nun also den Mauern zwanzig Fuß zugesteht und den innern

Raum zu vierzig annimmt, so hätte der Thurm in der Mittelhöhe etwa sechzig Fuß im Durchmesser; doch hierüber wird uns ein reisender Architekt nächstens aufklären: denn ich sage nicht zu viel, stünde dieser Thurm in Trier, so würde man ihn unter die vorzüglichsten dortigen Alterthümer rechnen; stünde er in der Nähe von Rom, so würde man auch zu ihm wallfahrten. --

Der Wolfsberg.

Die eigentliche Oertlichkeit dieser ansehnlichen ringsumher freien, nach dem Böhmer-Walde, nach dem Innern des Königreiches hinschauenden, höchst bedeutenden Höhe, ist in dem Pilsener Kreise zu suchen, unfern Czerlochin, einer Poststation auf dem Wege von Eger nach Prag.

Schon längst hatten merkwürdige Producte daher meine Aufmerksamkeit erregt, aber erst dieses Jahr ward ein so wichtiger Punkt, zu dem ich selbst nicht gelangen konnte, von den Gesellen meiner Studien eifrig bestiegen und vorläufig untersucht; die Größe des Raums jedoch, die Abwechselung des Bodens, die Mannichfaltigkeit des Gesteins, die problematische Erscheinung desselben werden noch manchem Beobachter und Forscher zu schaffen geben.

Nach unserer hergebrachten Weise liefern wir vor allen Dingen ein Verzeichniß derjenigen Körper die wir von dort gewonnen; wir ordnen sie nach unserer Art, einen jeden Nachfolger seiner eigenen Methode völlig anheimgebend. Hiebei bleibt

Hierbei wäre erstes Augenmerk das Archetypische vom Paratypischen zu trennen und, ohne Rücksicht auf andere Vorstellungsarten, den einmal eingeschlagenen Weg zu verfolgen. Um nun zu nächstem Ziele hierin zu gelangen, bezeichnen wir vorerst mit wenigem die Gebirgsarten welche zwischen Marienbad und Czerlochin angetroffen wurden.

Bis zur Glasfabrik Hornblende-Schiefer, aufgeschwemmtes Erdreich bis gegen die Teiche und weiter; bei Plan Hornblende-Schiefer mit Granaten, auch ohne dieselben. Ueber Plan Granit, etwas feinkörniger als der bei Sandau und sehr verwitterlich; kurz vor Tein Thonschiefer.

Vorkommnisse des Wolfsbergs.

1) Thonschiefer, ursprünglicher;

2) derselbe, durch's Feuer gegangen, heller und dunkler geröthet;

3) derselbe ganz geröthet;

4) dergleichen;

4 a) schiefriger Quarzgang durch's Feuer verändert;

4 b) derselbe im natürlichen Zustande;

5) Quarzgestein aus keilförmigen Stücken bestehend;

6) dergleichen Keilchen allein, auf den Klüften sehr geröthet;

(diese Steinart schien sehr problematisch bis man sie in ihrem natürlichen Zustand gefunden, nämlich:)

7) stänglichter Quarz, oder vielmehr Amethyst-gang aus einem ursprünglichen Quarzgebirg;

8) dergleichen Krystalle einzeln;

9) ursprünglicher Basalt;

10) ursprünglicher an Augit und Hornblende-Krystallen reicher Fels;

11) dergleichen;

12) dergleichen durch's Feuer verändert;

13) dergleichen mit anliegendem Thonschiefer;

14) bis zur blasigen Schlacke verändertes Augit-gestein mit hervorstehendem deutlichen Krystall;

15) dergleichen;

16) verschlacktes und zusammengebackues Stück;

17) von außen verschlackter inwendig noch zu erkennender Thonschiefer;

18) dergleichen;

19) feinköcherige Schlacke;

20) Schlacke mit größeren Löchern;

21) Augit- und Hornblende-Krystalle, schwarz;

22) ähnliche, aber roth und seltener zu finden.

Nachschrift.

Leidenschaftlichen Mineralogen war es nicht zu verdenken daß, als sie im Sommer 1823 den Wolfsberg bestiegen und dorten eine Anzahl ausgebildeter Augiten, Hornblende-Krystalle von ganz besonderer Größe, theils frei und lose, ohne Spur einer Feuer-Einwirkung, theils an- und eingeschmolzen vor sich sahen, daß sie, sag' ich, diese sonst nur einzeln gekannten hoch- und werthgeschätzten Körper ungenügsam zusammenrafften und solche metzenweis, um nicht zu sagen scheffelweis, in's Quartier brachten.

Von diesem Haufen sich zu trennen wäre gar zu empfindlich gewesen und daher führte man sie nicht ohne Unstatten nach Weimar, wo sie zerstreut und lästig nirgends unterzubringen waren.

Höchst erwünscht fand sich daher die Mitwirkung eines werthen Mannes, Herrn Hofraths Soret, der, in Genf und Paris studirend, sich die Verdienste neuerer Krystallographie anzueignen gewußt. Ihm, der schon durch verschiedene wür-

dige Aufsätze in diesem Fache rühmlich bekannt geworden, schien es vorbehalten die ungefüge Menge zu durchspähen, zu sondern und ihre schätzbare Mannichfaltigkeit anerkennend zu ordnen. Ein Katalog, den er zu verfassen und selbst zum Druck zu befördern geneigt war, gibt von dieser Arbeit das beste Zeugniß.

Uralte neuentdeckte
Naturfeuer- und Gluthspuren.

Eine vorjährige Fahrt von Eger aus nach der bayerischen Gränze hin ist unsern Lesern in frischem Andenken. Wir erzählten sie unter dem Titel: Fahrt nach Pograd; nun folgte die Wiederholung am 23 August 1823. Erst führte derselbige Weg gerade nach Pograd, da denn die Eisensteingruben abermals am Wege beschaut und sehr schöne mineralisirte Holzmasern aufgefunden wurden. Weiter ging die Fuhrt über die Brücke des Baches Kibrow und wir gelangten abermals zum Oelberg. Wie zu vermuthen fanden wir die Einrichtung desselben weiter vorgerückt, ja beinahe vollendet, leider auf das allergeschmackloseste. Die Einhegung des Gartens Gethsemane mit Granitpfeilern und angemahltem Lattenwerk war durch eine unverschlossene Thüre abgerundet, der Heiland restaurirt am rechten Platze, der Engel gleichfalls; die Apostel schliefen ihrem langen untheilnehmen-

den Schlaf; inwärts war das Stacket mit symbolischen, religios-ascetischen Bildern und Inschriften dieser Art auf vielen an einander gereihten Tafeln verziert.

Von diesen kunst- ja handwerkslosen Absurditäten wandte man sich gern auf das gegenüberstehende ältere dreyseitige Gebäude, wo hinter starken Gittern die Ereignisse jener bänglichen Nacht nach guter Kunstüberlieferung in Holz geschnitzt und angemahlt dargestellt waren. Ein Engel herabschwebend, der den in Seelenleiden vor sich zur Erde gesunkenen Christus aufzurichten im Begriff ist, indessen der Kelch zwischen beiden auf einem Felsen in der Mitte steht, nimmt sich gut aus; und das Ganze ist kunstreich componirt, daß ich wohl wissen möchte wornach dieses Schnitzwerk gebildet sey.

Die Aussicht auf St. Laurette in der Höhe gegenüber, auf die Thongruben in der Tiefe, ward zu freundlicher Erinnerung gern begrüßt. Ich erwähne dieser Dinge umständlicher, um den Naturforschern, die sich von Eger oder von Franzenbrunn aus nach den Feuerspuren begeben möchten, unterwegs einige Unterhaltung zu versprechen.

Immer in mittägiger Richtung gelangt man nach Goßl; hier findet man ein reinliches Wirthshaus und eine hübsche Familie. Wir gaben die mitgebrachten Nahrungsmittel in Verwahrung und bestellten was man gewähren konnte.

Von hier aus führt ein unangenehmer Weg durch einen Kiefernwald, die Straße breit genug, aber so ausgefahren, daß sie bei feuchtem Wetter einen Wagen kaum durchlassen muß; endlich gewinnt man einen Aufstieg, gleichfalls durch ein Kieferwäldchen, wo der Thonschiefer sogleich hervortritt, und endlich auf der freien Höhe des Rehbergs gleichfalls aufsteht, jedoch sich dadurch auszeichnet, daß häufige Quarzstreifen dem Ganzen ein wellenförmiges Ansehen geben.

In der Tiefe sieht man das Dorf Boden vor sich liegen; man stieg hinunter und traf die genannte Gebirgsart durchaus; man ging an dem gegen Mittag laufenden Wässerchen durch's Dorf hinauf und fand hier sehr bedeutende mit Quarz durchflaserte Thonschiefermassen, endlich große entschiedene Schlackenklumpen. An der rechten Seite des Bächleins, zuoberst des Dorfes, findet sich ein kleiner hoch merklicher Kegel ganz aus Schlacken bestehend, oben in der Mitte eine geringe Vertiefung, die Einwohner sagen es sey ein verschütteter Brunnen; die übrigen Seiten sind glatt und berast, beim Aufhacken treten sogleich löchrige Schlacken hervor, so vorzüglich ausgezeichnete wie die obgemeldeten im Bache fanden sich nicht. Man brachte uns kugel- und eiartig geformte Klumpen, wovon die kleineren durch Feuer angeschmolzene mit ihrer Gebirgsrinde zusammengesinterte Hornblende-Krystalle inwendig sehen ließen; die

größeren aber eine bis zum Unkenntlichen durch's Feuer veränderte Grundsteinart genannt werden mußten.

Man wendet sich nun, über den Abhang des Rehbergs, wieder nordwärts nach Altalbenreuth; unterwegs findet man in den mindesten Wasserrissen Spuren von zerstörten Hornblende-Krystallen, größer und kleiner bis zum Sande herab; übrigens ist alles flach abhängige Weide.

Bei Altalbenreuth selbst findet sich eine sogenannte Sandgrube, womit man den Hügel aufgeschlossen, wo sich ein aufgeschwemmter vulcanischer Tuff gar wohl erkennen läßt.

So weit gingen dießmal unsere vorläufigen Betrachtungen, die wir denn bei günstiger Sommerszeit weiter fortzusetzen gedenken.

Verzeichniß

der bei Boden und Altalbenreuth angetroffnen Mineralien.

1) Thonschiefer mit durchgehenden Quarzlagern, wellenförmigen Ansehens;

2) vollkommen durchgeschmolzene Schlacke, aus den Klumpen des Baches bei Boden;

3) breiartig geflossene Schlacke vom konischen Hügel am Ende des Dorfs;

4) deßgleichen;

5) bis zur Unkenntlichkeit verändertes Urgestein mit frischem Bruch;

6) deßgleichen in runder Kugel;

7) vom Feuer stark angegriffene Hornblende-Krystalle mit der thonigen Gebirgsart zusammengeschmolzen.

Diese Krystalle haben einen so gewaltsamen Grad des Feuers ausgestanden, daß im Innern kleine Höhlen wie vom Wurme gestochen gebildet sind.

8) Ein Stück von einem zusammengeschwemmten und gebacknen Tuff bei Albenreuth.

Nimmt man nun was wir über den Wolfsberg bei Czerlochin, sodann über den Fuß des Rehbergs und die Vorkommnisse bei Boden und Altalbenreuth gesprochen, endlich zusammen und vergleicht es mit demjenigen was wir früher von dem Kammerberg bei Eger gemeldet, so findet man übereinstimmende und abweichende Erscheinungen; das Wichtigste möchte seyn, daß alle unmittelbar auf dem Thonschiefer, oder an denselben anstoßend, zum Vorschein kommen; wie auch übrigens die Umgebung seyn möge.

An und auf dem Wolfsberge haben wir außer dem Thonschiefer als archotypisch annehmen müssen Basalt und ein an Hornblende-Krystallen sehr reiches Urgestein. Das Pyrotypische haben wir oben umständlich ausgeführt und zu bemerken gehabt, daß die Hornblende-Krystalle zwar vom Feuer angegriffen, aber eigentlich nicht im höchsten

Grade verändert, die Augitkrystalle dagegen noch ganz frisch erhalten seyen.

Den Rehberg finden wir nur aus Thonschiefer bestehend, der quarzreich durch ein wellenförmiges Ansehen sich von dem des Pilsener Kreises unterscheidet. Hornblende finden wir zerstückt, zerstreut, eingeschmolzen, aber den Urfels können wir nicht nachweisen, so wenig als von dem Gestein No. 5 welches in größerer Tiefe anstehen muß.

Wenden wir uns nun zum Kammerberg und nehmen vor uns was wir früher hierüber geäußert, so sagen wir, im Vergleich der beiden vorigen Erscheinungen, abweichend von unserm damaligen Vortrag: das archetypische Gestein suchen wir in jenen festen Basaltfelsen, wir nehmen an, daß Thonschiefer und Steinkohlen vermischt an dieselben angeschoben worden; dieses Gemenge, in der Folge entzündet, hat nicht nur sich selbst verschlackt und ist nach seiner früheren Schichtung auch so verändert übereinander liegen geblieben, sondern die Gluth hat auch die anstoßenden Basaltfelsen ergriffen und auf den obern Theil derselben starken Einfluß gehabt, dahingegen die untersten in ihrer archetypischen Starrheit sich befinden. Durch diese Vorstellungsart, wie man auch von ihr denken möge, kommen die drey angeführten Localitäten, obschon eine jede ihr Eigenthümliches, je nachdem an Ort und Stelle ein anderes Frühgebirg von der Gluth verändert worden, behauptet, in eine gewisse Ueberein-

einſtimmung. Bedenkt man nun ferner, daß ſolche Erſcheinungen in Böhmen, denen man ihre pyrotypiſche Eigenſchaft nicht abſprechen kann, auf dem Ausgehenden der Steinkohlen- und Braunkohlenlager ſich finden, ſo wäre man am Ende wohl gar geneigt dieſe ſämmtlichen Phänomene für pſeudovulcaniſch auszuſprechen.

So viel ſey in einer Angelegenheit, die wohl ſobald nicht zur Entſcheidung kommen möchte, für den Augenblick geſprochen.

Geologiſche Probleme
und
Verſuch ihrer Auflöſung.

1.

Horizontal liegende Flötze, welche ſich an ſteilen Felswänden oberhalb fortſetzen, werden durch Hebung einer ſolchen Bergwand erklärt.

Wir ſagen: in frühſter Zeit jener Entſtehungen war alles Dynamiſche kräftiger als ſpäterhin, die Anziehungskraft der Theile größer. Die niedergehenden Elemente des Flötzes ſenkten ſich zwar nieder und belegten die Fläche, aber in gleicher Maße wurden ſie angezogen von den Seitenwänden der nachſtehenden Berge, ſo daß ſie nicht allein an ſehr ſteilen Flächen, ſondern ſogar an überhängenden ſich feſtſetzen und die weitere Füllung des Raums abwarten konnten.

2.

Die auf großen Flächen weit entfernten Granitmassen haben auch zu vielem Nachdenken Gelegenheit gegeben.

Wir halten dafür, daß die Erklärung des Phänomens auf mehr als Eine Weise geschehen müsse.

Die, besonders an der savoyischen Seite, an dem Genfer See sich befindenden Blöcke, die nicht abgerundet, sondern scharfkantig sind, wie sie vom höchsten Gebirg losgerissen worden, erklärt man: daß sie bei dem tumultuarischen Aufstand der weit rückwärts im Land gelegenen Gebirge seyen dahin geschleudert worden.

Wir sagen: Es habe eine Epoche großer Kälte gegeben, etwa zur Zeit als die Wasser das Continent noch bis auf 1000 Fuß Höhe bedeckten und der Genfer See zur Thauzeit noch mit den nordischen Meeren zusammenhing.

Damals gingen die Gletscher des Savoyer Gebirgs weit tiefer herab, bis an den See, und die noch bis auf den heutigen Tag von den Gletschern niedergehenden langen Steinreihen, mit dem Eigennamen Gonfferlinien bezeichnet, konnten eben so gut durch das Arve- und Drause-Thal herunterziehen und die oben sich ablösenden Felsen unabgestumpft und unabgerundet in ihrer natürlichen Schärfe bis an den See bringen, wo sie uns noch heut zu Tag bei Thonon schaarenweis in Verwunderung setzen.

3.

Die im nördlichen Deutschland umher liegenden Granit- und andere Urgebirgsblöcke haben einen verschiedenen Ursprung.

Der nunmehr zu einem bedeutenden Kunstwerk verarbeitete Landgrafenstein gibt uns das sicherste Zeugniß, daß es dem nördlichen Deutschland am Urgebirg nicht fehlte.

Wir behaupten, daß theils zusammenhängende, theils einzeln stehende Klippen in dieser weiten und breiten Landschaft wahrscheinlich aus dem Wasser hervorragten, daß besonders der heilige Damm die Ueberreste anzeigt einer solchen Urgebirgsreihe, welche so wie das Uebrige weiter ins Land hinein, zum größeren Theil auflöslich, nur in ihren festesten Theilen den zerstörenden Jahrtausenden entgangen ist. Daher sind die dort gefundenen seit genannter Zeit bearbeiteten Steine von so großer Schönheit und Werth, weil sie uns das Festeste und Edelste prognostischer Gegenstände seit Jahrtausenden vorlegen.

4.

Wenn ich nun schon bisher zu meinen Ableitungen, oder wenn man will Erklärungen, hohen Wasserstand und starke Kälte bedurfte, so sieht man wohl, daß ich geneigt bin den Einfluß zuzugestehen, den man den nordischen Gewässern und Gewaltstürmen auf diese Phänomene bisher auszusprechen schon geneigt war.

Wenn eine große Kälte, bei tausend Fuß Höhe des allgemeinen Wasserstandes, einen großen Theil des nördlichen Deutschlands durch eine Eisdecke verband, so läßt sich denken, was bei mächtigen bis durcheinander getriebenen Eisschollen für eine Zerstörung anrichten und wie sie, bei nördlichen, nordwest- und östlichen Stürmen, die auf die Schollen niedergestürzten Granitblöcke weiter gegen Süden führen mußten.

Wenn nun zuerst diese erste Urgebirgstrümmer im nördlichen Deutschland gerettet ist (welches vorzüglich durch die ägyptischen Verwitterungen, welche bis auf den heutigen Tag fortgehen und die Fläche immer mehr zur Fläche, die Wüste immer mehr zur Wüste machen, geschehen muß); so wird man sich zu erklären haben, daß man jenem Herüberführen auch aus den überbaltischen Regionen durch das Eis nicht abgeneigt ist; denn es gehen noch bis auf den heutigen Tag große Eismassen in den Sund ein, welche die von dem felsigen Ufer abgerissenen Urgebirgsmassen mit sich herumbringen.

Allein diese Wirkung ist nur als secundär anzusehen. Indem wir im nördlichen Deutschland die Urgebirgsarten der nördlichsten Reiche erkennen, so folgt noch nicht, daß sie dort hergekommen; denn dieselbigen Arten des Urgebirgs können so haben wie drüben zu Tage ausgegangen seyn. Ist doch das Urgebirg eben deßhalb so respectabel, weil es sich überall gleichsieht und man Granit und Gneis

größeren aber eine bis zum Unkenntlichen durch's Feuer veränderte Grundsteinart genannt werden mußten.

Man wendet sich nun, über den Rücken des Rehberges, wieder nordwärts nach Altalbenreuth; unterwegs findet man in den mindesten Wasserrissen Spuren von zerstörten Hornblende-Krystallen, größer und kleiner bis zum Sande herab; übrigens ist alles flach abhängige Weide.

Bei Altalbenreuth selbst findet sich eine sogenannte Sandgrube, womit man den Hügel aufgeschlossen, wo sich ein aufgeschwemmter vulcanischer Tuff gar wohl erkennen läßt.

So weit gingen diesmal unsere vorläufigen Betrachtungen, die wir denn bei günstiger Sommerszeit weiter fortzusetzen gedenken.

Verzeichniß

der bei Boden und Altalbenreuth angetroffenen Mineralien.

1) Thonschiefer mit durchgehenden Quarzlagern, wellenförmigen Ansehens;

2) vollkommen durchgeschmolzene Schlacke, aus dem Klumpen des Baches bei Boden;

3) brömmig geflossene Schlacke vom kunischen Hügel am Ende des Dorfes;

4) dergleichen;

5) bis zur Unkenntlichkeit verändertes Urgestein mit frischem Bruch;

6) deßgleichen in runder Kugel;

7) vom Feuer stark angegriffene Hornblende-Krystalle mit der thonigen Gebirgsart zusammengeschmolzen.

Diese Krystalle haben einen so gewaltsamen Grad des Feuers ausgestanden, daß im Innern kleine Höhlen wie vom Wurme gestochen gebildet sind.

8) Ein Stück von einem zusammengeschwemmten und gebacknen Tuff bei Albenreuth.

Nimmt man nun was wir über den Wolfsberg bei Czerlochin, sodann über den Fuß des Rehbergs und die Vorkommnisse bei Boden und Altalbenreuth gesprochen, endlich zusammen und vergleicht es mit demjenigen, was wir früher von dem Kammerberg bei Eger gemeldet, so findet man übereinstimmende und abweichende Erscheinungen; das Wichtigste möchte seyn, daß alle unmittelbar auf dem Thonschiefer, oder an denselben anstoßend, zum Vorschein kommen; wie auch übrigens die Umgebung seyn möge.

An und auf dem Wolfsberge haben wir außer dem Thonschiefer als archetypisch annehmen müssen Basalt und ein an Hornblende-Krystallen sehr reiches Urgestein. Das Pyrotypische haben wir oben umständlich ausgeführt und zu bemerken gehabt, daß die Hornblende-Krystalle zwar vom Feuer angegriffen, aber eigentlich nicht im höchsten

Grade verändert, die Augitkrystalle dagegen noch ganz frisch erhalten seyen.

Den Rehberg finden wir nur aus Thonschiefer bestehend, der quarzreich durch ein wellenförmiges Ansehen sich von dem des Pilsener Kreises unterscheidet. Hornblende finden wir zerstückt, zerstreut, eingeschmolzen, aber den Urfels können wir nicht nachweisen, so wenig als von dem Gestein No. 5 welches in größerer Tiefe anstehen muß.

Wenden wir uns nun zum Kammerberg und nehmen vor uns was wir früher hierüber geäußert, so sagen wir, im Vergleich der beiden vorigen Erscheinungen, abweichend von unserm damaligen Vortrag: das archetypische Gestein suchen wir in jenen festen Basaltfelsen, wir nehmen an, daß Thonschiefer und Steinkohlen vermischt an dieselben angeschoben worden; dieses Gemenge, in der Folge entzündet, hat nicht nur sich selbst verschlackt und ist nach seiner früheren Schichtung auch so verändert übereinander liegen geblieben, sondern die Gluth hat auch die anstoßenden Basaltfelsen ergriffen und auf den obern Theil derselben starken Einfluß gehabt, dahingegen die untersten in ihrer archetypischen Starrheit sich befinden. Durch diese Vorstellungsart, wie man auch von ihr denken möge, kommen die drey angeführten Localitäten, obschon eine jede ihr Eigenthümliches, je nachdem an Ort und Stelle ein anderes Frühgebirg von der Gluth verändert worden, behauptet, in eine gewisse Ueberein-

einſtimmung. Bedenkt man nun ferner, daß ſolche Erſcheinungen in Böhmen, denen man ihre pyrotypiſche Eigenſchaft nicht abſprechen kann, auf dem Ausgehenden der Steinkohlen- und Braunkohlenlager ſich finden, ſo wäre man am Ende wohl gar geneigt dieſe ſämmtlichen Phänomene für pſeudovulcaniſch anzuſprechen.

So viel ſey in einer Angelegenheit, die wohl ſobald nicht zur Entſcheidung kommen möchte, für den Augenblick geſprochen.

Geologiſche Probleme
und
Verſuch ihrer Auflöſung.

1.

Horizontal liegende Flötze, welche ſich an ſteilen Felswänden oberhalb fortſetzen, werden durch Hebung einer ſolchen Bergwand erklärt.

Wir ſagen: in frühſter Zeit jener Entſtehungen war alles Dynamiſche kräftiger als ſpäterhin, die Anziehungskraft der Theile größer. Die niedergehenden Elemente des Flötzes ſenkten ſich zwar nieder und belegten die Fläche, aber in gleicher Maße wurden ſie angezogen von den Seitenwänden der nachſtehenden Berge, ſo daß ſie nicht allein an ſehr ſteilen Flächen, ſondern ſogar an überhängenden ſich feſtſetzen und die weitere Füllung des Raums abwarten konnten.

2.

Die auf grossen Flächen weit entfernten Granitmassen haben auch zu vielem Nachdenken Gelegenheit gegeben.

Wir halten dafür, daß die Erklärung des Phänomens auf mehr als Eine Weise geschehen müsse.

Die, besonders an der savoyischen Seite, an dem Genfer See sich befindenden Blöcke, die nicht abgerundet, sondern scharfkantig sind, wie sie vom höchsten Gebirg losgerissen worden, erklärt man: daß sie bei dem tumultuarischen Aufstand der weit rückwärts im Land gelegenen Gebirge seyen dahin geschleudert worden.

Wir sagen: Es habe eine Epoche grosser Kälte gegeben, etwa zur Zeit als die Wasser das Continent noch bis auf 1000 Fuß Höhe bedeckten und der Genfer See zur Thauzeit noch mit den nordischen Meeren zusammenhing.

Damals gingen die Gletscher des Savoyer Gebirgs weit tiefer herab, bis an den See, und die noch bis auf den heutigen Tag von den Gletschern niedergehenden langen Steinreihen, mit dem Eigennamen Gonfferlinien bezeichnet, konnten eben so gut durch das Arve- und Dranse-Thal herunterziehen und die oben sich ablösenden Felsen unabgestumpft und unabgerundet in ihrer natürlichen Schärfe bis an den See bringen, wo sie uns noch heut zu Tag bei Thonon schaarenweis in Verwunderung setzen.

3.

Die im nördlichen Deutschland umher liegenden Granit- und andere Urgebirgsblöcke haben einen verschiedenen Ursprung.

Der nunmehr zu einem bedeutenden Kunstwerk umgearbeitete Landgrafenstein gibt uns das sicherste Zeugniß, daß es dem nördlichen Deutschland am Urgebirg nicht fehlte.

Wir behaupten, daß theils zusammenhängende, theils einzeln stehende Klippen in dieser weiten und breiten Landschaft wahrscheinlich aus dem Wasser hervorragten, daß besonders der heilige Damm die Ueberreste anzeigt einer solchen Urgebirgsreihe, welche so wie das Uebrige weiter ins Land hinein, zum größeren Theil unsichtbar, nur in ihren festesten Theilen den zerstörenden Jahrtausenden entgangen ist. Daher sind die hart gefundenen seit genauer Zeit bearbeiteten Steine von so großer Schönheit und Werth, weil sie uns das Festeste und Edelste prognostischer Gegenstände seit Jahrtausenden vorlegen.

4.

Wenn ich nun schon bisher zu meinen Ableitungen, oder wenn man will Erklärungen, hohen Wasserstand und starke Kälte bedurfte, so sieht man wohl, daß ich geneigt bin den Einfluß zuzugestehen, den man den nordischen Gewässern und Gewaltstürmen auf diese Phänomene bisher auszusprechen schon geneigt war.

Wenn eine grosse Kälte, bei tausend Fuß Höhe des allgemeinen Wasserstandes, einen grossen Theil des nördlichen Deutschlands durch eine Eisdecke verband, so läßt sich denken, was bei im Aufthauen sich durcheinander getriebenen Eisschollen für eine Zerstörung anrichten und wie sie, bei nördlichen, nordwest- und östlichen Strömen, die auf die Schollen niedergestürzten Granitblöcke weiter gegen Süden führen mußten.

Wenn nun zuerst diese erste Urgebirgsmasse im nördlichen Deutschland gerettet ist (welches vorzüglich durch die ägyptischen Verwitterungen, welche bis auf den heutigen Tag fortgehen und die Fläche immer mehr zur Fläche, die Wüste immer mehr zur Wüste machen, geschehen muß); so wird man sich zu erklären haben, daß man jenem Herüberführen auch aus den überbaltischen Regionen durch das Eis nicht abgeneigt ist; denn es gehen noch bis auf den heutigen Tag grosse Eismassen in den Sund ein, welche öfters von dem felsigen Ufer abgerissenen Urgebirgsmassen mit sich herumbringen.

Allein diese Wirkung ist nur als secundär anzusehen. Indem wir im nördlichen Deutschland die Urgebirgsarten der nördlichsten Reiche erkennen, so folgt noch nicht, daß sie dort hergekommen; denn dieselbigen Arten des Urgebirgs können so haben wie drüben zu Tage ausgegangen seyn. Ist doch das Urgebirg eben deßhalb so respectabel, weil es sich überall gleichsteht und man Granit und Gneis

aus Brasilien, wie mir die Exemplare zu Handen gekommen sind, von dem europäisch-nördlichen nicht zu unterscheiden vermöchte.

Wunderliche Art der Erklärungslustigen! Was fest und unerschütterlich ist, soll erst werden und sich bewegen, was ewig fort sich bewegt und verändert, soll stationär seyn und bleiben, und das alles bloß, damit etwas gesagt werde.

Die Sache mag seyn wie sie will, so muß geschrieben stehen: daß ich diese vermaledeite Polterkammer der neuen Weltschöpfung verfluche! und es wird gewiß irgend ein junger geistreicher Mann aufstehen der sich diesem allgemeinen verrückten Consens zu widersetzen Muth hat.

Im Ganzen denkt kein Mensch, daß wir als sehr beschränkte schwache Personen, uns um das Ungeheure beschäftigen ohne zu fragen wie man ihm gewachsen sey? Denn was ist die ganze Heberey der Gebirge zuletzt als ein mechanisches Mittel, ohne dem Verstand irgend eine Möglichkeit, der Einbildungskraft irgend eine Ähnlichkeit zu verleihen? Es sind bloß Worte, schlechte Worte, die weder Begriff noch Bild geben. Hiemit sey genug gesagt, wo nicht zu viel.

Das Schrecklichste was man hören muß ist die wiederholte Versicherung: die sämmtlichen Naturforscher seyen hierin derselben Ueberzeugung. Wer aber die Menschen kennt

der weiß wie das zugeht: gute, tüchtige, kühne Köpfe putzen durch Wahrscheinlichkeiten sich eine solche Meinung heraus; sie machen sich Anhänger und Schüler, eine solche Masse gewinnt eine literarische Gewalt, man steigert die Meinung, übertreibt sie und führt sie, mit einer gewissen leidenschaftlichen Bewegung durch. — Hundert und aber Hundert wohldenkende, vernünftige Männer, die in andern Fächern arbeiten, die auch ihren Kreis wollen lebendig wirksam, geehrt und respectirt sehen, was haben sie Besseres und Klügeres zu thun als jenen ihr Feld zu lassen und ihre Zustimmung zu dem zu geben, was sie nichts angeht. Das heißt man alsdann: allgemeine Uebereinstimmung der Forscher.

Ich habe dieses, was ich hier sage, in Concreto an ganz würdigen Männern gesehen; ihre Sache war: im Felde der Naturlehre ihr Fach, ihr Geschäft, ihre Erfahrungen und Wissen zu innigen, zu isoliren, zu vervollständigen und durchzuarbeiten. Hier waren sie vortrefflich, durch Unterscheiden und Ordnen belehrend, ihr Urtheil sicher, genug höchst schätzenswerth. In andern Fächern aber waren sie ganz gemein. Was der Tag hatte, was der Tag brachte, was allenfalls in Compendien und Zeitschriften stand, das wußten sie, das billigten sie; nahmen aber auch nicht den geringsten weitern Theil daran.

Verschiedene Bekenntnisse.

Wo der Mensch im Leben hergekommen, die Seite von welcher er in ein Fach hereingekommen, läßt ihm einen bleibenden Eindruck, eine gewisse Richtung seines Ganges für die Folge, welches natürlich und nothwendig ist.

Ich aber habe mich der Geognosie befreundet, veranlaßt durch den Flötzbergbau. Die Consequenz dieser übereinander geschichteten Massen zu studiren verwandte ich mehrere Jahre meines Lebens. Diesen Ansichten war die Wernerische Lehre günstig und ich hielt mich zu derselben, wenn ich schon recht gut zu fühlen glaubte, daß sie manche Probleme unaufgelöst liegen ließ.

Der Ilmenauer Bergbau veranlaßte nähere Beobachtung der sämmtlichen thüringischen Flötze; vom Todtliegenden bis zum obersten Flötzkalke, hinabwärts bis zum Granit.

Diese Art des Anschauens begleitete mich auf Reisen; ich bestieg die Schweizer und Savoyer hohen

Gebirge, erstere wiederholt; Tyrol und Graubündten blieben mir nicht fremd und ich ließ mir gefallen, daß diese mächtigen Massen sich wohl dürften aus einem Lichtnebel einer Kometen-Atmosphäre krystallisirt haben. Doch enthielt ich mich eigentlich allgemeinerer geologischen Betrachtungen, bestieg den Vesuv und Aetna, versäumte aber nicht die ungeheure gewaltsame Ausdehnung der Erdbrände, in Gefolg so gränzenloser Kohlenlager, zu beachten und war geneigt beide mehr oder weniger als Hauptschweren der Erdoberfläche anzusehen.

Ich legte doch hierauf keinen Werth, kehrte zu den thüringischen Flötzen zurück und habe nun das Vergnügen, daß im vergangenen October unser Salinendirector Glenck in der Tiefe eines Bohrlochs von 1170 Fuß Steinsalz und zwar in ganz reiner Gestalt dem Bruchstücke nach, theils körnig theils blättrig, angetroffen.

Die Sicherheit womit dieser treffliche Mann zu Werke ging, in Ueberzeugung, daß die Flötzlagen des nördlichen Deutschlands vollkommen jenen des südlichen gleich seyen, bestätigte meinen alten Glauben an die Consequenz der Flötzbildung und vermehrte den Unglauben in Betreff des Hebens und Drängens, Aufwälzens und Quetschens (Refoulement), Schleuderns und Schmeißens, welches mir nach meinem obigen Bekenntnisse durchaus widerwärtig von jeher erscheinen mußte.

Nun aber lese ich in den neuesten französischen Tagesblättern, daß dieses Heben und Schieben nicht auf einmal, sondern in vier Epochen geschehen. Voraus wird gesetzt, daß unter dem alten Meere alles ruhig und ordentlich zugegangen, daß aber zuerst der Juvakalk und die ältesten Versteinerungen in die Höhe gehoben worden, nach einiger Zeit denn das sächsisch-böhmische Erzgebirg, die Pyrenäen und Apenninen sich erhoben haben, sodann aber zum dritten und letzten Mal die höchsten Berge Savoyens und also der Montblanc hervorgetreten seyen. Dieses von Herrn Elie de Beaumont vorgetragene System wird am 28 October 1829 der französischen Akademie von der Untersuchungs-Commission zu beifälliger Aufnahme und Förderung bestens empfohlen. Ich aber läugne nicht, daß es mir gerade vorkommt als wenn irgend ein christlicher Bischof einige Wedams für kanonische Bücher erklären wollte.

Da ich hier nur Confessionen niederschreibe, so ist nur von mir und meiner Denkweise die Rede. Es ist nicht das erste Mal in meinem Leben, daß ich das was andern denkbar ist unmöglich in meine Denk- und Fassungskraft aufzunehmen vermag.

Wenn ich aber zu meinem Anfang zurückkehre und nun ihr Werk betrachte, so seh' ich, daß sie von der allgemeinsten Seite in dieses Geschäft hereingegangen sind; Astronomie, physische Geographie, Physik, Chemie und was sonst noch allgemein ist, waltet über das Ganze und dient zu Unterstützung

jeder ihrer Schritte. Ich hatte schon Kenntniß von der ersten Ausgabe und beschäftige mich dankbar mit der gegenwärtigen, ungewiß, was ich daraus mir aneignen und in meine gegen diese ungeheuren Allgemeinheiten beinahe abgeschlossenen Richtungen werde benutzen können. Auf alle Fälle sind einige Capitel mir schon höchst belehrend gewesen, da ihre ausgebreiteten Studien sich über das neueste der Entdeckungen erstrecken, denen ich in meiner Lage nicht folgen kann.

Die Verlegenheit kann vielleicht nicht größer gedacht werden, als die in der sich gegenwärtig ein fünfzigjähriger Schüler und treuer Anhänger der sowohl gegründet scheinenden, als über die ganze Welt verbreiteten Wernerischen Lehre finden muß, wenn er, aus seiner ruhigen Ueberzeugung aufgeschreckt, von allen Seiten das Gegentheil derselben zu vernehmen hat.

Der Granit war ihm bisher die feste unerschütterte Basis auf welcher die ganze bekannte Erdoberfläche ihren Ruhestand nahm; er suchte sich die Einlagerungen und Ausweichungen dieses wichtigen Gesteins deutlich zu machen; er schritt über Schiefer und Urkalk, unterwegs auch wohl Porphyr antreffend, zum rothen Sandstein und musterte von da manches Flötz zeitgemäß wie es die Erscheinungen andeuten wollten. Und so wandelte er auf dem

ehemals wasserbedeckten, nach und nach entwässerten Erdboden in folgerechter Berührung. Wirft er auf die Gewalt der Vulcane, so erscheinen ihm solche nur als noch immer fortdauernde aber oberflächliche Gestaltungswirkung der Natur. Nun aber scheint alles ganz anders hergugehen; er vernimmt: Schweden und Norwegen möchten sich wohl gelegentlich aus dem Meere eine gute Strecke emporgehoben haben; die ungarischen Bergwerke sollten ihre Schätze von untenauf einströmenden Wirkungen verdanken, und der Porphyr Tyrols solle den Alpenkalk durchbrochen und den Dolomit mit sich in die Höhe genommen haben: Wirkungen freilich der tiefsten Vorzeit, die kein Auge jemals in Bewegung gesehen, noch weniger irgend ein Ohr den Tumult den sie erregten vernommen hat.

Was sieht denn hier also ein Mitglied der alten Schule? Uebertragungen von einem Phänomen zum andern, sprungweis angewendete Inductionen und Analogien, Assertionen die man auf Treu und Glauben annehmen soll.

Wiederholt viele Jahre schaut' ich mir die Felsen des Harzes, des Thüringer Waldes, Fichtelgebirges, Böhmens, der Schweiz und Savoyens an, eh' ich auszusprechen wagte: unser Ur- oder Grundgebirg habe sich aus der ersten großen chaotischen Infusion krystallinisch gebildet und seyen also alle jene Zacken und Hörner, alle Vorgründen und die zwischen ihnen leer gebliebenen Thäler und Schluchten nicht

zu bewundern, oder sonst woher abzuleiten, als aus jener ersten großen Naturwirkung. Eben so betrachtete ich ferner das Uebergangsgebirg und konnte durchaus das Bestreben selbst der größten Massen zu gewissen Gestaltungen nicht mehr zweifelhaft finden. Die dem Ursprung gleichzeitigen Gänge und die Verrückungen derselben klärten sich auf; die Uebergänge, Anlagerungen und was sonst vorkommen konnte ward sorgfältig und wiederholt beobachtet, bis zuletzt die Flötze, sogar mit ihrem Inhalt von Kohlenversteinerungen, sich naturgemäß rationell anschlossen, wobei man freilich nicht übereilt verfahren durfte.

Alles was ich hier ausspreche hab' ich wiederholt und anhaltend geschaut; ich habe, damit ja die Bilder im Gedächtniß sich nicht auslöschen, die genauesten Zeichnungen veranstaltet, und so hab' ich bezüglich auf den Theil der Erde den ich beobachtet, immer Regelmäßigkeit und Folge, und zwar übereinstimmend an mehreren Orten und Enden gefunden.

Nach diesem Lebens- und Untersuchungsgange, wo nur Beständiges zu meinem Anschauen gekommen, da denn selbst der problematische Basalt als geregelt und in der Folge nothwendig erscheinen mußte, kann ich denn meine Sinnesweise nicht ändern, zu Lieb einer Lehre, die von einer entgegengesetzten Anschauung ausgeht, wo von gar nichts Festem und Regelmäßigem mehr die Rede ist, son-

dern von zufälligen unzusammenhängenden Ereignissen. Nach meinem Anschauen baute sich die Erde aus sich selbst aus; hier erscheint sie überall geborsten, und diese Klüfte aus unbekannten Tiefen von unten herauf ausgefüllt.

Durch dieses Bekenntniß gedenk' ich keineswegs mich als Widersacher der neuern Lehre zu zeigen, sondern auch hier die Rechte meines gegenständlichen Denkens zu behaupten, wobei ich denn wohl zugeben will, daß wenn ich von jeher, wie die Neueren, die mit so großer Uebereinstimmung ihre These behaupten, auch aus Auvergne oder wohl gar von den Anden meine Anschauung hätte gewinnen und das, was mir jetzt als Ausnahme in der Natur vorkommt, mir als Regel hätte eindrücken können, ich wohl auch in völligem Einklang mit der jetzt gangbaren Lehre mich befunden hätte.

Gar manches wäre noch zu sagen, allein ich schließe, indem ich die Meinung eines Wohlwollenden oder vielmehr die Art sich auszudrücken mir zu eigen gemacht; er hat mich über mich selbst mehr aufgeklärt, den Grund und die Folge meines Daseyns mich besser fühlen lassen, als ich ohne dieß kaum je erreicht hätte.

Unbeschadet des Glaubens an eine fortschreitende Cultur, ließ sich, wie in der Weltgeschichte, so in der Geschichte der Wissenschaften, gar wohl bemer-

ken, daß der menschliche Geist sich in einem gewissen Kreise von Denk- und Vorstellungsarten herumbewege. Man mag sich noch so sehr bemühen, man kommt nach vielen Umwegen immer in demselben Kreise auf einen gewissen Punkt zurück.

Pater Kircher, um gewisse geologische Phänomene zu erklären, legt mitten im Erdball ein Pyrophylacium an, und daneben herum manche Hydrophylacien. Da ist denn alles fertig und bei der Hand. Die kalten Quellen entspringen fern von der Feuergluth; die lauen schon etwas näher; die heißen ganz nahe, und diese müßten einen unendlichen Grad von Hitze annehmen, daß sie noch siedend bleiben, nachdem sie einige tausend Fuß sich durch das festeste Grundgestein durchgeschlungen haben. Braucht man einen Vulcan, so läßt man die Gluth selbst durch die geborstene Erde durchbrechen und alles geht seinen natürlichen Gang.

Dieser älteren anfänglichen Vorstellung ist die neuere ganz gleich. Man nimmt eine Feuergluth an unter unserm Ur- und Grundgebirge, die hie und da sich andeutet, ja hervorbricht, und überall hervorbrechen würde, wenn die Urgebirgsmassen nicht so schwer wären, daß sie nicht gehoben werden können. Und so sucht man überall problematische Data dahin zu deuten, daß dieses ein oder das andere Mal geschehen sey.

Kircher's Pyrophylacium ist in allen Ehren und Würden wieder hergestellt; das Hydrophylacium ist

auch gleich wieder bei der Hand: die lauen und heißen Quellen sind oben schon erklärt, und diese Erklärung des Jesuiten im 17ten Jahrhundert ist so faßlich, daß in der ersten Hälfte des 18ten der Verfasser der Amusemens des eaux de Spa, zu Verständigung und Unterhaltung der dortigen Curgäste, sie zwischen Liebes- und Spielabenteuern und andern romanhaften Ereignissen mit der größten Gemüthsruhe und Sicherheit vorträgt.

King

King Coal

Die englische Nation hat darin einen großen Vorzug vor andern, daß ihre wissenschaftlichen Männer das in's Ganze Versammelte, so wie das einzeln Gefundene, baldmöglichst in Thätigkeit zu bringen suchen; am sichersten kann dieß geschehen durch allgemeine Verbreitung des Gewußten. Hiezu verschmähen sie kein Mittel und es möchte vielleicht wunderlich scheinen, daß sie, indem andere Völkerschaften sich mit Streit und Zwist, was als Hypothese oder als Methode gelten soll, leidenschaftlich umhertreiben, sie durch Gedichte ernster und scherzhafter Art, das was jederman wissen sollte unter die Menge bringen.

Didaktische Gedichte sind in England wohl aufgenommen; ein neueres, durchaus munteres und glücklich humoristisches verdient näher gekannt zu seyn. Es soll die geognostischen Kenntnisse nicht etwa popular machen, sondern vielmehr geistreiche Menschen zur Annäherung berufen Uebrigens

nehmen sie den Gebirgsbau im Sinne der Wernerschen Schule, und mehr braucht auch ein frei umblickender Reisender nicht, um sich an vielen vorüber fliegenden Gegenständen zu interessiren. Das Gedicht ist in drey Theilen geschrieben, der erste: King Coal's Levee, or geological etiquette (By John Scafe).

König Coal, der Beherrscher, um seiner Gemahlin Pyrites zu gefallen, fordert die sämmtlichen Gebirgsarten von England und Wallis durch ein gebieterisches Erdbeben zusammen. Er, auf seinem schwarzen Throne sitzend, ernst und stattlich, sie, munter und glänzend, präsidiren in dem Audienzsaal, der, von Glimmer geschmückten Wänden, ein blendendes Stadlicht zurückwirft.

Die Gebirgsarten kommen, ihre Rangordnung ist festgesetzt. Herzog Granit kommt zuerst, angekündigt durch Gneis; jener mit Würde einher tretend, wird vom König Coal begrüßt, Gneis aber erscheint im verwitterten Zustande und prägt keinen Respect ein. Hierauf tritt Marquis Schiefer heran; er ist aber auch nicht in den besten Gesundheitsumständen. Hierauf kommt die Gräfin Porphyry als Wittwe, sie hat ihre Prachtgewänder in Aegypten gelassen; die Königin spottet über ihre schlechte Tracht; der König erklärt sie für eine gelehrte Dame, die um ihren Anzug nicht genug besorgt sey.

Ein schöner Mann, grün gekleidet, wunderlich aber von gewagten Besitzungen, Graf Serpentin, erscheint. Dann tritt Viscount Syenit hervor, jenem obengenannten Herzog Granit sehr ähnlich; er schien sich selbst zu gefallen, denn er besaß große Herrschaften, er war mit einem gewissen Hornblende verwandt, einem trockenen Manne; sie waren aber beide so intime Freunde, daß wer den einen sah, den andern zu sehen glaubte.

Graf Grauwacke tritt kühnlich auf, wichtigen Ansehens, mit sommerfleckigem Gesichte. Der Zauberer Werner in Sachsen hatte ihn auferzogen und nun mit großem Selbstvertrauen machte er Ansprüche auf die Besitzungen des Thonschiefers; der König meint jedoch, der Streit könne noch lange währen.

Nachbar Wasserblei, ein weitläufiger Verwandter des Königs, der über sein trauriges Schicksal, immer eingesperrt zu werden, melancholisch geworden, zeigt sich nur wenig im Vorübergehen. Nun tritt ein bedeutender Mann, Sandstein der ältere, nachdem er lange vergebens auf seinen Vetter, Sandstein den jüngern, gewartet, allein in die Audienz. Ihm folgt sogleich Sir Lorenz Urkalk, ein reichbegüterter Herr, unverheirathet, aber Freund von Miß Gypsum, die er ihres Reichthums wegen wohl geheirathet hätte; doch ihre süße Nichte Selenit macht gleichfalls

Ansprüche an ihn, doch hat sie keine Reichthümer zu erben und dieß macht die Wahl zweifelhaft.

Die beiden Sandsteine machen auch Ansprüche an Miß Gypsum; der jüngere führt Salz in allen seinen Reden, wenn auch kein attisches; auch hat das Geschlecht Sandstein viele Seitenverwandte, wovon die meisten nicht präsentabel sind, aber alle stolz, weil sie sich von dem großen Pair, Lord Quarz, herschreiben.

Aber Sir Lorenz Urkalk ist bei Hofe wohlgesehen und von ausgebreiteten Besitzungen; seine vier Söhne werden gleichfalls aufgeführt und dabei Vetter Mergel nicht vergessen.

Nun aber entschuldigt Sir Lorenz seine Mutter, Lady Marmor, wegen ihrer entfernten Wohnung, worauf König Coal seine Gemahlin belehrt, was das für eine schöne Dame gewesen, ja wohl noch sey; zwar in England nicht einheimisch, doch in allen großen Häusern wohl aufgenommen. Er rühmt ihre hohe Politur und versichert: an welchen Hof sie käme, würde sie sich wohl zu Hause fühlen; ja es sey jetzt eine Intrigue im Werk sie so hoch als möglich zu erheben, denn man höre wiederholt Canova bezeige ihr große Aufmerksamkeit.

Der jüngere Sandstein, mit Miß Gypsum am Arme, treten vor; jedes von seiner Seite gar

freundlich mit den Herren und Damen vom Hofe liebängelnd.

Nun erscheint Tuffstein, wunderlich bewaffnet; er war nicht er selbst, ja er schien betrunken; mit seltsamem Prunk hatte er mit Eidechsen und Fischen sein Haupt geziert. Sein Schild war eine calcinirte Schildkrötenschale, ein Ammonshorn brannte in der Mitte als Nabel, er ritt auf einem Krokodil und zeigte sich als Herr sämmtlicher Fossilien.

Nun kommt Flötzkalk und mit ihm der muntere hartherzige Bube Flint: Flötzkalk, im südlichen England wohnend, konnte niemals ohne diesen Kobold seyn.

Hans Mergel und Jakob Thon kommen von Scheppis-Eiland und waren bei Hof wohl empfangen; die Königin war eine Freundin von Muscheln und hatte dem Jakob Thon aufgetragen ihr eine Sammlung zu veranstalten. Auch die Botanik ward nicht hintangesetzt und die Pflanzen der Vorwelt sorgfältig gesammelt. Deßhalb erhält denn Jakob Thon eine gute Aufnahme, schmeichelt den Majestäten und sucht sich auch hier festzusetzen.

Nun kommt, zwar etwas spät, Baron Basalt, mit kühnem Auftreten, von Lady Grünstein und Page Zeolith begleitet. Der Baron sieht sich verächtlich um, und da er keine Säulen sieht,

findet er den Gang unwürdig; Staffa und Fingals-höhlen seyen ganz was anderes, meint er. Er verbarg seine Verachtung nicht, und man muß ihm das nicht übel nehmen, da er als vollkommener Architekt berühmt war.

Meteorologie.

Wolkengestalt

nach Howard.

Vorwort.

Indem man sich zu einem Vortrag über irgend einen Gegenstand anschickt, so ist es wohlgethan zu bedenken und sodann andern mitzutheilen, wie man auf die Betrachtung gerade dieses Gegenstandes gekommen und unter welchen Umständen man demselben nach und nach mehrere Aufmerksamkeit zu widmen angeregt worden.

Mit kindlichem, jugendlich-frischem Sinn, bei einer städtisch-häuslichen Erziehung, blieb dem sehnsuchtsvollen Blick kaum eine andere Aussicht als gegen die Atmosphäre. Der Sonnenaufgang war durch Nachbarshäuser beschränkt, desto freier die Abendseite, wie denn auch der Spaziergang sich wohl eher in die Nacht verlängert, als daß er dem Tag zuvorkommen sollte. Das Abglimmen des Lichtes bei heiteren Abenden, der farbige Rückzug der nach und nach versinkenden Helle, das Andringen der

Nacht beschäftigte gar oft den einsamen Müßiggänger. Bedeutende Gewitterregen und Hagelstürme, die auch meist von der Westseite heranziehen, erregten entschiedene Aufmerksamkeit und es sind noch frühere Zeichnungen übrig in seltsamen Wolkengebilden verschiedener Jahreszeiten. Weder dem Auge des Dichters noch des Mahlers können atmosphärische Erscheinungen jemals fremd werden, und auf Reisen und Wanderungen sind sie eine bedeutende Beschäftigung, weil von trocknem und klarem Wetter auf dem Lande, so wie zur See von einem günstigen Winde, das ganze Schicksal einer Ernst- oder Lustfahrt oft allein abhängt.

In meinen Tagebüchern bemerkte ich daher manchmal eine Folge von atmosphärischen Erscheinungen, dann auch wieder einzelne bedeutende Fälle; das Erfahrne jedoch zusammenzustellen fehlten mir Umsicht und wissenschaftliche Verknüpfungszweige. Erst als Se. k. H. der Großherzog einen eigenen Apparat zur Meteorologie auf dem Rücken des Etersberges errichten ließen, machten Höchstdieselben mich aufmerksam auf die von Howard bezeichneten und unter gewisse Rubriken eingetheilten Wolkengestaltungen. Ich verfehlte nicht aus der Erinnerung was mir früher bekannt geworden hervorzurufen, und erneuerte meine Aufmerksamkeit auf alles was in der Atmosphäre den Augen bemerkbar seyn konnte. Ich ergriff die Howardische Terminologie mit Freuden, weil sie mir einen Faden darreichte

den ich bisher vermißt hatte. Den ganzen Complex der Witterungskunde, wie er tabellarisch durch Zahlen und Zeichen aufgestellt wird, zu erfassen oder davon auf irgend eine Weise Theil zu nehmen, war meiner Natur unmöglich; ich freute mich daher einen integrirenden Theil derselben meiner Neigung und Lebensweise angemessen zu finden, und weil in diesem unendlichen All alles in einiger, sicherer Beziehung steht, eins das andere hervorbringt oder wechselsweise hervorgebracht wird, so schärfte ich meinen Blick auf das dem Sinne der Augen Erfaßliche, und gewöhnte mich die Bezüge der atmosphärischen und irdischen Erscheinungen mit Barometer und Thermometer in Einklang zu setzen, ohne dergleichen Instrumente jederzeit bei der Hand zu haben.

Howards Terminologie.

Wenn man die Lehre Howards, bei'm Beobachten wohl nutzen will, so muß man die von ihm bezeichneten Unterschiede fest im Auge behalten, und sich nicht irre machen lassen wenn gewisse schwankende Erscheinungen vorkommen; man übe sich vielmehr dieselben auf die Hauptrubriken zurück zu führen.

Howards Terminologie wird hier aufgestellt, in der Ordnung wie die verschiedenen Wolkenfor-

men Bezug auf die Erde, oder auf die höhern Regionen haben mögen.

Stratus.

Hierunter werden alle diejenigen Wolken begriffen, welche sich streifen- oder schichtenweise zunächst auf die Erde beziehen. Von dem Nebelstreif an, der sich vom Sumpf oder feuchten Wiesen erhebt, und darüber eine Zeit lang schweben bleibt, bis zu den Streifen und Schichten, welche theils die Seiten der Berge, theils ihre Gipfel bedecken, kann alles mit diesem Namen bezeichnet werden. Da nun, wie gesagt, die horizontalgelagerten Wolken eine nächste Beziehung auf die Erde haben, so läßt sich bemerken, daß sie diese Form nur bis auf eine gewisse atmosphärische Höhe behalten. Ich vermuthe daß sie nicht über 1200 Toisen, das heißt höchstens bis an unsere Schneelinie gelangen.

In dem Thal wo die Reuß nach dem Vierwaldstätter See fließt hab' ich sie gesehen, da denn diese Streifen, wie Soffiten von Coulisse zu Coulisse, so vom Felsen der einen Seite zum Fels der andern horizontal herübergezogen waren.

Eine bedeutende Zeichnung hievon ist noch in meiner Sammlung.

Wenn nun diese Wolkenschichten nur in einer gewissen Höhe statt haben, so müssen sie auch, sobald das Barometer steigt, eine Veränderung der Form erleiden. Wir sehen daher unterwärts die Wolke noch streifen- und schichtweise horizontal

schweben, aufwärts aber entwickeln sich gedrängte, geballte Massen in verticaler Richtung nach der Höhe.

Strato-cumulus

heißt diese Erscheinung wie sie hier beschrieben worden: wenn nämlich beide Wolkenbestimmungen, der schon abgehandelte Stratus und der folgende Cumulus, noch zusammen hängen und keine Absonderung zwischen ihnen stattfindet.

Cumulus

werden solche aufgethürmte Wolkenmassen genannt, wenn sie für sich am Horizont heraufziehen, und ihre eigene Bewegung verfolgen. Dieß sind freilich die herrlichen Erscheinungen, welche eigentlich den Namen Wolke verdienen. Sie sind es, welche in Indien, mit unendlicher Gestaltveränderung, von Süden nach Norden ziehen und über die ganze Halbinsel streifend, Schritt vor Schritt bis zu den Gebirgen hinan, die ungeheuren periodischen Regen ausschütten. Auf diesen Wolkenzug ist das vortreffliche Gedicht Mega Dhuta gerichtet, welches uns erst neuerlich von Kalkutta mitgetheilt worden. Auf den Gebirgen welche Sachsen und Böhmen trennen, läßt sich diese Erscheinung oft auf das vollständigste bemerken. Erreicht aber Cumulus die ihm gleichfalls vorgeschriebene Höhe der Atmosphäre, oder erhöht sich der Barometerstand, so zeigt sich eine neue Umwandlung. Wir bemerken,

daß der obere Theil dieser Wolken, aufgezehrt und zu Flocken gekämmt, höheren Luftregionen zugeführet wird. Wenn diese Flocken sich unmittelbar aus der starren Wolke entwickeln und noch nicht von ihr getrennt sind, erhält die Erscheinung den Kunstnamen:

Cirro-cumulus.

Dagegen wenn diese leichten Wölkchen, die bei uns Schäfchen heißen, für sich am Himmel stehen oder hinziehen; werden sie

Cirrus

genannt. Dieser aber erscheint in vielerlei Gestalten, welche der Beobachter wohl kennen muß um nicht irre zu werden. Bekannt sind sie einem jeden, wenn sie wie eine Heerde hintereinander dahin ziehender Schäfchen, oder gelockter Baumwolle gleich, in mehr oder minder wiederholten Reihen sich zeigen. Manchmal aber scheint der Himmel wie mit Besemen gekehrt, und die luftigen Wolkenstreifen haben keine bestimmte Richtung gegen einander, sondern streichen zufällig und seltsam durch die höhere Atmosphäre. Ferner ist ein seltener, aber schöner Anblick, wenn ein großer Theil des Himmels gegittert erscheint. Alle diese Fälle lassen sich mit dem Namen Cirrus bezeichnen, so wie auch jene leicht hinschwebenden Wolken, die so gern am Mond vorüberziehen. In der Folge wird sich für alles dieses eine unterabtheilende Terminologie finden, nur muß man erst eine Weile beobachtet haben, damit

man nicht voreilig mit Bestimmungen ins Unendliche gehe, und den ganzen Unterschied wieder aufhebe.

Nachzuholen ist nun

Strato-cirrus.

Es kann nämlich der Fall vorkommen, besonders zur Winterzeit, daß die auf den Bergrücken, zum Beispiel auf dem Ettersberg, ruhenden Streifschichten ohne sich erst zum Cumulus zu ballen, gleich lustig abgelöst und als Cirrus in die obere Region abgeführt werden; alsdann tritt gedachte Benennung ein.

Zuletzt stehe:

Nimbus.

Mit diesem Namen wird der Fall bezeichnet, wenn sich im Sommer, gewitterhaft, über große Landesbreiten eine düstere Wolke heranwälzt und unten schon abregnet, indessen ihr oberer Saum noch von der Sonne beschienen wird.

So weit Howard!

Wenn ich nun zunächst einen Terminus, der noch zu fehlen scheint, vorschlagen sollte, so wäre es:

Paries,

die Wand. Wenn nämlich ganz am Ende des Horizontes Schichtstreifen so gedrängt über einander lägen, daß kein Zwischenraum sich bemerken läßt,

so schließen sie den Horizont in einer gewissen Höhe, und lassen den obern Himmel frei. Bald ist ihr Umriß bergrückenartig, so daß man eine entfernte Gebirgsreihe zu sehen glaubt, bald bewegt sich der Contur als Wolke, da denn eine Art Cumulo-stratus daraus entsteht.

Wenn ich nun die Howardische Terminologie und die von ihm selbst ausgehende kurze belehrende Darstellung mir zu eigen machte, sogleich aber wieder an die Natur ging und die verschiedenen Wolkenformen auf dem Papier nachzubilden suchte; so erweckte ich auch jüngere Männer, welche von jener Zeit an mit geschärfter Aufmerksamkeit das Gleiche thaten. Forster's Arbeiten durfte ich nicht vernachlässigen und manches war daraus zu lernen; allein seine Figuren sind meistens nur den Howardischen nachgebildet, keineswegs charakteristisch, noch naturgemäß; auch wendet er sich zu schnell gegen eine Theorie die, nach meiner Ansicht, doch immer nur ein idem per idem ist.

Ich mußte daher bei meiner alten Art verbleiben, die mich nöthigt alle Naturphänomene in einer gewissen Folge der Entwickelung zu betrachten und die Uebergänge vor und rückwärts aufmerksam zu begleiten. Denn dadurch gelangte ich ganz allein zur lebendigen Uebersicht, aus welcher

ein

ein Begriff sich bildet, der sodann in aufsteigender Linie der Idee begegnen wird.

Eine frische Aufmunterung gewiß ich zuletzt durch Herrn Brandes und dessen Beiträge zur Witterungskunde. Hier zeigt sich wie ein Mann, die Einzelnheiten in's Ganze verarbeitend, auch das Isolirteste zu nutzen weiß. Ich war dadurch angeregt manches aus meinen Papieren mitzutheilen das vielleicht, mit schon Vorhandenem zusammengeknüpft, von Werth seyn könnte; da ich aber gleich darauf eine Badereise bei der glücklichsten eine schöne Dauer versprechenden Witterung unternahm, so entschloß ich mich die atmosphärischen Erscheinungen in der strengsten Folge zu beobachten und zu verzeichnen, um zu sehen und darzustellen wie es sich mit dem Conflict der obern und untern Region, der austrocknenden und anfeuchtenden verhalte.

Sonntag den 23 April 1820, bis Schleiz.

Stand in Jena, früh des Morgens um 5 Uhr, das Barometer 28′ 2″ 5‴.

Am ganz reinen Himmel, vor Sonnenaufgang, einige Streifen im Osten, die sich, wie sie herankam, in Cirrus auflös'ten; eben so die übrigen, im Norden und Zenith schwebenden Streifen. Die Nebel aus der Saale verflossen sogleich in die Luft, legten sich an die Berge, schlugen als Thau nieder; das Wenige was empor kam zeigte sich auch gleich

als leichtere Streifen. Gegen Süden zu fahrend sah man am Horizont, in der Gegend der böhmischen und Fichtelgebirge, gleiche Streifen, aber gedrängter über einander.

Der Wind war Nord-Ost-Ost. Aufmerksamkeit verdiente nunmehr, daß alle diese Streifen die Neigung zeigten in Cirrus überzugehen: denn sie locketen und theilten sich in sich selbst, indem sie doch ihre horizontale Ausdehnung und Lage behielten. Bei wachsender Höhe des Sonnenstandes ließ sich ferner bemerken daß sie eine Art von Annäherung gegen einander ausübten, in Verbindung traten und Formen bildeten, die man für Stratus anzusprechen hatte. Diese, obgleich an ihrer Base ziemlich horizontal, als aufliegend auf einer Luftschichte die sie trug, fingen doch an, ihren oberen Umriß aufzublähen, in verschiedene Erhöhungen zu gestalten und dadurch das Recht zu erlangen für Cumulus zu gelten.

Hier sah man nun die drey Hauptbildungen gleichzeitig, und konnte die Möglichkeit ihrer Coëxistenz bei dem höchsten Barometerstand gar wohl begreifen.

Eine solche Schaar, von unten mehr oder weniger verflächten, oben ausgerundeten, geballten Luftkörpern hatte durchaus, vereinzelt und unzusammenhängend, gegen zwölf Uhr den ganzen Himmel eingenommen und schien bei fortdauerndem Nordost-

Wind, mit geringer Bewegung gegen Süden, nicht abzunehmen.

Gegen Abend jedoch ließ sich ganz deutlich bemerken daß sie nach und nach von der Luft aufgezehrt wurden, und zwar, wie sie reihenweis sachte nach Süden zogen, entwickelte sich meist die unterhalb ziehende Wolke gegen die obere und verband sich mit ihr, indeß diese nichts dabei gewann, indem auch sie von ihren oberen Theilen nach der höheren Luft, sich einzeln auflösend, abgab, und sie sich endlich allesammt zerstreuten.

So war nach Sonnenuntergang gar bald der ganze Himmel rein und hatte diese bedeutende Feuchtigkeit sich in der Atmosphäre aufgelöst.

Es war der vierte Tag nach dem ersten Viertel des Mondes. Dieser Tag war auf der Fahrt bis Schleiz zugebracht.

Montag den 24 April, bis Hof.

War die Folge des gestrigen Tages und der vergangenen Nacht gar wohl zu beobachten.

Die Luft hatte alle Feuchtigkeit in sich aufgenommen, es entstand daher bei Sonnenaufgang eine Art von Höherauch, den man an entfernten Gegenständen, auch an einem blässern Himmelsblau gar wohl bemerken konnte. Es zeigen sich nach und nach zarte horizontale Streifen, in die sich der Höherauch zusammenzieht, sie überdecken den ganzen Himmel, zugleich manifestiren sie ihre cirröse Tendenz, sie lockern sich auseinander und zeigen sich

als Reihen von Schäfchen. Ein Theil des Höhe-rauchs ist als Thau niedergegangen. Der Nordost-Wind strömt heftig, schon löst sich der obere Um-riß aller Streifen flammig auf, ja es steigen aus demselben einzelne Säulen, wie Rauch aus den Essen hervor, die aber doch oben sich wieder zur Schicht legen, als wenn sie ihren vorigen Zustand wieder annehmen wollten. Alle diese Bemühungen gelten aber nicht gegen den Nordost, der mit Heftigkeit bläst: keine Wolke vermag sich mehr zu bal-len, gegen Mittag schon ist der ganze Himmel rein. Im Gasthof zum Hirschen in Hof konnte man die bewegliche Wetterfahne vom scharfen Ost stoßweise auf Norden deutend beobachten. Der Mond stand am Himmel, nur wenige Wolken erschienen am Horizonte und der Nacht blieb kaum übrig das sie aufzulösen hätte.

Dienstag den 25 April, bis Alexandersbad.

Vor Sonnenaufgang leichte Streifen an dem ganzen Horizont hin, die sich erhoben und verflock-ten sobald sie hervortrat. Die Fahne, vollkommen in Nord, stand unbeweglich; mit wachsendem Tag häuften sich die Wolken. In Alexandersbad stand das Barometer 28 Zoll weniger $1\frac{1}{2}$ Linie, welches nach der Höhe des Orts schön Wetter andeutet. Nach Tische bewölkte sich der Himmel immer mehr, die Wolken schienen in tieferer Region zu schweben, Natur und Gestalt des Stratus anzunehmen, auch war das Barometer eine halbe Linie gefallen. Um

3 Uhr war der Himmel ziemlich klar; doch lag im Süden eine langgestreckte, dichte Wolke, die sich aber nach und nach aufzuzehren schien.

Mittwoch den 26 April, bis Eger.

Das Barometer war etwas gesunken, dessen ungeachtet war vor Sonnenaufgang der Himmel ganz rein, nur wenige Streifen am Horizont im Norden. Windstille vor und nach Sonnenaufgang; die Hähne krähten. Den ganzen Morgen bis zu Mittag der Himmel völlig rein. In Eger vernahmen wir das Barometer sey gefallen, aber ohne nähere Bestimmung. Der Himmel blieb den ganzen Tag rein und so auch vollkommen in der Nacht; der Mond schien hell und die Sterne funkelten; ein Nordost-Wind hatte den ganzen Tag fortgedauert. Jedoch bei wachsender Nacht zeigte sich eine große, obgleich nicht verdichtete Wolkenmasse, welche von Osten heraufsteigend den ganzen Himmel mit einzelnem Gewölk überzog.

Donnerstag den 27 April, bis Marienbad.

Eben so verhielt es sich Morgens bei Sonnenaufgang. Der ganze Himmel war mit einzelnem, einander berührendem Gewölk bedeckt, davon sich ein Theil in die obere Luft auflöste, ein anderer aber so zottig und grau herunterhing, daß man jeden Augenblick erwartete ihn als Regen niederfallen zu sehn.

Auf dem Wege nach Sandau, wo wir gegen Süd-

oft fuhren, sahen wir die sämmtlichen Wolken-Phänomene in ihrer charakteristischen Mannichfaltigkeit, Abgesondertheit, Verbindung und Uebergängen, als ich sie nie gesehen, und zwar in solcher Fülle, daß der ganze Himmel davon überdeckt war. Das leichteste Gespinnst der Besenstriche des Cirrus stand ruhig am obersten Himmel, ganze Reihen von Cumulus zogen, doppelt und dreyfach übereinander, parallel mit dem Horizonte, dahin, einige drängten sich in ungeheure Körper zusammen und indem sie an ihrem oberen Umriß immer abgezupft und der allgemeinen Atmosphäre zugeeignet wurden, so ward ihr unterer Theil immer schwerer, stratusartiger, grau und undurchscheinend, sich niedersenkend und Regen drohend. Eine solche Masse zog sich uns über das Haupt hin, und es fielen wirklich einige Tropfen. Da nun alles dieses in der mittlern Luft vorging, war uns die Aussicht auf den Horizont nicht versagt. Wir sahen auf dem ganzen Halbkreis der entferntesten böhmischen Gebirge ein übereinander gethürmtes Amphitheater von Cumulus liegen, davon die einzelnen wolligen Massen durch kräftigen Sonnenschein in Licht und Schatten gesetzt wurden. Der Wind hatte sich geändert, es war ein Südwest, der aber nun die untere Region zu afficiren schien. Und so dauerte der Conflict zwischen der Atmosphäre und den Wolken den ganzen Tag über. Nach Sonnenuntergang jedoch und Aufgang des Mondes hatte sich der Himmel ganz

aufgeklärt, so daß nur ganz leichte Cirrusstreifen zu sehen waren.

Freitag den 28 April, bis Eger.

Bei Sonnenaufgang ganz klarer Himmel, in Westen Nebelwand, die sich nach und nach heranzog, indem sich der Ostwind in Westwind umlegte, der ganze Himmel überzog sich wieder, aber leicht.

Auf dem Wege nach Eger sahen wir abermals ein herrliches, höchst unterrichtendes Schauspiel vor uns, zu dessen Erinnerung ich folgendes allgemeiner bezeichne.

Der Cumulus kann seiner Natur gemäß vorerst in einer mittlern Region schwebend angesehen werden, eine Menge desselben zieht in langen Reihen hinter einander hin, oben ausgezackt, in der Mitte bauchig, unten geradlinig, als wenn sie auf einer Luftschicht auflägen. Steigt nun der Cumulus, so wird er von der obern Luft ergriffen, die ihn auflöst und in die Region des Cirrus überführt; senkt er sich, so wird er schwerer, grauer, unempfänglicher dem Lichte, er ruht auf einer horizontalen, gestreckten Wolkenbase und verwandelt sich unten in Stratus. Diese Erscheinung sahen wir, in der größten Mannichfaltigkeit, an dem Halbkreise des westlichen Himmels vorgehen, bis die untere schwere Wolkenschicht, von der Erde angezogen, genöthigt war in Regenstrichen niederzugehen. Aber auch diese behielten einen leichten, luftigen Charakter, indem sie, schief und in sich selbst gekrümmt, nach

der Erde gerichtet, bald abzuregnen schienen, bald eine Zeit lang in der Höhe schwebend verweilten, endlich aber strich- und streifenweise vertical in die Höhe stiegen, sich mit oberen stratusartigen Wolken verbanden und wieder zu ihrem ersten Ursprung zurückkehrten.

Indessen sahen wir am ganzen westlichen Horizont unzählbare solche Regenschauer einzeln über Felder und Hügel niedergehen, wie uns denn auch ein solcher, dem Landmann höchst erwünschter Regenstrich vorüberstreifend benetzte.

Durch den Flor, so wie durch die Zwischenräume dieser wässerigen Ergießungen, sahen wir den Fichtelberg, mit allem was ihm angehört, von einer schweren Masse festliegender Wolkenballen überlagert. Im Egerkreise war der Regen allgemein gewesen. Gegen Abend klärte sich's wieder auf.

Sonnabend den 29 April, bis Carlsbad.

War der ganze Himmel überzogen; es mußte im Elbogner Kreise geschneit und die Nacht viel geregnet haben, wie man am Weg und Aeckern sah, die Sonne zeigte sich im Mittag, der Wind war Nordwest und sodann ereignete sich das aufsteigende Spiel, Stratus verwandelte sich in Cumulus, Cumulus in Cirrus, wie wir in vorigen Tagen das niedersteigende beobachtet hatten. Der Himmel war mit Wolken aller Art bedeckt, jedoch der Abend freundlich.

Sonntag den 30 April, Carlsbad.

Das alte Spiel vom Auflösen und Verhüpfen der Wolken, ohne Resultat.

Montag den 1 May.

Mit Nordwind zogen untere und obere Wolken, jede in ihrer Region gegen Süden, die untern stratus-, die obern cirrusartig. Diesen kam vom südlichen Berge ein Wolkenzug in einer mittleren Region entgegen, welches Phänomen ich der Anziehungskraft der oberen Wolkenreihe zuschreibe; denn der südliche Zug war, so wie er in die mittlere Region trat, sogleich an dem obern Umriß aufgelöst, mit den höheren Wolken vereinigt und mußte, zu ihnen gesellt, nach Süden zurückkehren. Es war merkwürdig und seltsam anzuschauen. Dergleichen mag freilich nur in hohen Gebirgsgegenden vorkommen. Um Mittag leichter Schnee, gegen Abend gelinder Westwind.

Dienstag den 2 May.

Der Conflict der obern und untern Luftregion, der Trockne und Feuchte, endigte sich in ein leichtes Schneegestöber, von Zeit zu Zeit wiederholt.

Mittwoch den 3 May.

Es hatte gegen Morgen geschneit. Gegen um 5 Uhr war der Schnee auf den Straßen, Platten und sonst Steinen geschmolzen, er hatte sich aber gehalten auf Holzstämmen, Brettern, Schindeln und auf den Planen der Fuhrleute. Den Tag über

fortdauernder Wolkenconflict, sich manchmal in Schnee auflösend.

Donnerstag den 4 May.

Im Ganzen wie gestern, gegen Mittag starker, dichter Schneesturm, welcher wohl eine Stunde anhielt. Darauf wieder Sonnenblicke.

Freitag den 5 May.

Um die Phänomene des Wettstreits der obern und untern Luft in größerer Breite zu sehen, als die Carlsbader Himmelsenge erlaubt, erstieg ich den Schloßberg und ging sodann den Schlackenwalder Weg hinauf, bis zu Findläters Monument.

Auf diesem Gange läßt sich der Elbogner Kreis bis gegen das Egerland westlich und das Erzgebirge nördlich übersehen.

Es graupelte stark und der ganze Himmel war auf mannichfaltige ungleiche Weise überdeckt. Einherziehende Wolken die man wohl mußte für Stratus gelten lassen, obgleich von denen im Spätsommer und Herbst bemerkten sehr unterschieden; sie waren viel leichter anzusehen und zogen in einer höhern Region daher, welche sich nach dem Maßstabe jener frühern Bemerkungen an Ort und Stelle gar wohl hätte bezeichnen lassen. Sie mochten in der Region schweben, in welcher sonst die Cumulus einhergehen; sie lös'ten sich, von Nordwest heranziehend, bald da bald dort in Graupelschauer auf, welche Land und Gebirge wechselsweise bedeckten und frei ließen. Von Süden stiegen mächtige Cu-

mulus auf, die sich aber, sobald sie sich jenem Zuge näherten, mit demselben sogleich vereint offenbar mit fortzogen und als Graupelschauer mit niedergingen. Sonnenblicke erheiterten das Land. Sogleich aber waren bald von Westen, bald von Süden her ganze Himmelsgegenden bedeckt und solche graue, mehr Nebel- als Wolkenzüge in Anmarsch, wie ich solche vom Hammer her, das Töpelthal herunter, auf der Rückseite des Carlsbader Gebirgs kommen sah.

Alles dieses aber ging dem Augenschein nach in einer höhern Region vor, als wir den wässerigen Nimbus zu sehen gewohnt sind. Welches sich auch dadurch erweist daß von eben diesen nebelhaften Wolkenzügen immerfort Theile cirrusartig aufgenommen werden, woraus sich ergibt daß das Barometer hoch stehen muß. Ich will nun sehen ob meine Vermuthung sich bestätigt, daß nämlich dieser Conflict sich zu Gunsten der obern Luft und des trocknenden Princips entscheiden werde. Wie ich denn mich vielleicht hiezu verführen lasse, weil ich für meine übrige Badezeit schönes Wetter wünsche, zugleich aber auch das umgekehrte Phänomen von jenem was ich vom 23 April bis zum 28sten erlebt rückwärts zu erleben hoffe. Welches denn auch Abends 4½ Uhr geschah.

Denn als ich die Höhe des westlichen Berges bei Gottels Sommerwohnung erreicht hatte, erblickte ich in Westen über dem Erzgebirge eine Reihe Cu-

mulus liegen, doch eher schwebend und von leichterer Natur. Im Nordosten über dem Gebirg eine von der Sonne beschienene Wolkenwand weiß leuchtend und glänzend; graue Streifen, die an ihr herabhingen, zeigten daß sie sich auch in Graupeln auflöste; so wie sie sich oben rauchartig in die Luft verlor. In Osten ragten bergartig hinter dem Horizont herauf einzelne und festgeballte Cumulus.

Von Süden zogen über den Scheitel hin charakterlose Wolken, an denen man theilweise die Gestalt der übrigen sehen konnte.

Alle das Gewölk jedoch, wie es oben beschrieben, verzog sich, oder versank, so daß bei Sonnenuntergang der Himmel beinahe, zu Nacht aber völlig rein und wolkenlos war.

Sonnabend den 6 May.

Völlig klarer Himmel, aber nicht lange: denn der Wolkenzug von Norden her begann schon wieder und verbreitete sich nach und nach, jedoch in abgesonderten Partien, über den ganzen Himmel. Desgleichen den ganzen Tag über, Abend helle.

Sonntag den 7 May.

Prächtiger Windbaum vor der aufgehenden Sonne, bis in den Zenith sich erstreckend, nach oben und der Seite ast- und zweigartig verbreitete Schäfchen, flocken- und streifenartig über dem übrigen Himmel. Milde Luft, schöner Sonnenschein. Gegen Mittag, mit Südwestwind, schon der ganze Himmel mit Wolken überzogen. Nach Tische, auf

dem Schlackenwerther Wege, einen kalten Westwind sehr unangenehm empfunden. Der Himmel war von Gebirg zu Gebirg überwölkt, aber hoch. Nachts um 11 Uhr gewaltsamer Regenguß, der wohl eine Stunde dauerte.

Montag den 8 May.

Luftbaum vor der Sonne. Der obere Himmel leicht bewölkt, der untere schwerer. Leichte Cumulus von Westen über den Dreykreuzberg herziehend. Der obere Himmel und die aufzehrende Gewalt der trocknenden Luft scheint die Uebergewalt zu behalten.

Dienstag den 9 May.

Heller Himmel, jedoch mit leichten Streifen, höherauchartig, bedeckt; Sonne sehr heiß, die Atmosphäre sich nach und nach bewölkend.

Mittag Wind, unzusammenhängend bewölkte Atmosphäre, wenige Regentropfen, klare Nacht.

Mittwoch den 10 May.

Höherauch, Schäfchen, dann wieder aufgeklärter Himmel, die Sonne brannte heiß, der Himmel überwölkte sich. Streifregen, es donnerte um 1 Uhr, sodann von Zeit zu Zeit, der Himmel reinigte sich. Vollkommen klarer Himmel bei Sonnenuntergang, obschon Südwestwind.

Donnerstag den 11 May.

Himmelfahrtfest.

Vollkommen heiterer Himmel, obschon Westwind. Einzelne Wolken, im Ganzen aber der höhere Himmel leicht gestreift. Gegen Abend ein

Phänomen, welches ich noch nicht bemerkt. Gegen Westen in der Höhe Cirrusstreifen, doch wahrscheinlich nicht so hoch als sonst gewöhnlich: denn kleine, leichte, wollige Wölkchen, vom östlichen Gebirge herziehend, wurden, wie sie sich jener Region näherten, aufgelöst und in verticale Streifen verwandelt, doch konnte man bemerken, daß sie sich auch unverwandelt zwischen jene Streifen hineinzogen, ihre wollige Gestalt noch eine Weile behaltend. Wahrscheinlich ging dieß auf der Gränze der obern und mittlern Region vor.

Mit einem so anhaltenden, aufmerksamen Beschauen des Himmels war auch bisher das Vergnügen an dem Zustand der Erde verbunden. Im Ganzen thut einen sehr angenehm-bemerkbaren Effect der, bei einem so hohen Sonnenstande, unter dem funfzigsten Grad, weit zurückgehaltene Frühling. Es ist als wenn bei ihrem Erwachen die Bäume verwundert wären und beschämt, sich schon so weit im Jahre zu finden und von ihrer Seite noch so sehr zurück zu seyn. Mit jedem Tag eröffnen sich neue Knospen und die eröffneten entwickeln sich weiter.

Sehr lieblich ist es daher gegen Sonnenuntergang die Prager Straße hinab zu gehen; alle unbelaubten Bäume, bisher unbemerkbar, wenigstens unbemerkt, kommen nach und nach zur Erscheinung, wie sie ihre Blätter entfalten und, vom Sonnenlichte vom Rücken her beschienen, als völlig durchscheinend in ihrer eigen-

thümlichen Form dargestellt und kenntlich werden. Das junge gelbliche Grün scheint völlig durchsichtig, und an diesem stufenweise wachsenden Genusse kann man sich gewiß noch vierzehn Tage ergehen; denn vor Pfingsten wird das völlige Grün kaum entwickelt seyn. Die Gemüsegärten beschäftigen sich gleichfalls noch mit Vorbereitungen, die Wintersaat steht schön, ob es gleich früher in vier Wochen nicht geregnet hatte, der späte Schnee scheint ihr genutzt zu haben und die Berge sind niemals ohne Thau. Der verlängerte Tag gibt auch eine höchst angenehme Empfindung, besonders in dieser Schlucht, die um fünf Uhr schon beschattet ist, wenn man auf der Höhe noch einige Stunden des freundlichen Sonnenscheins genießt.

Dem hiesigen Frühling gewährt auch noch ein ganz eigenes angenehmes Ansehen, daß Blüthen und Blätter zugleich hervortreten; dadurch erscheint der Schwarzdorn, die Kirsche, der Apfel als ganz anderer, fremder Busch und Baum, die weißen Blüthen nehmen sich zwischen dem munteren Laub gar anmuthig aus.

Freitag den 12 May.

Mit Streifen leicht bedeckter Himmel, kein reines Blau in der ganzen Atmosphäre, Windstille, mit einer Andeutung auf Südwind. Die gestrige Beobachtung war heute viel entschiedener. Die von Süden heranziehenden mehr flockig als geballten Wolken wurden in Streifen und lang sich empor-

ziehende Faden aufgelöst und auch dießmal schien die Operation viel niedriger als sonst vorzugehen, auch sah man den hieraus entstehenden Cirrus von anderer Art als den gewöhnlichen hohen; denn die emporstehenden Fäden und gekrümmte leichte Streifen verwandelten sich an ihrem obern Ende schon wieder in Wölkchen, bis sich denn der Himmel nach und nach überzog. Nach Tische, auf einer Fahrt über Hohdorf und Lessau, vermehrte sich, bei schwüler Luft, die Menge und Schwere der Wolken. Gegen Abend war in Westen, an dem Erzgebirge her, ein meilenlanger Nimbus, der in vielen Strömungen niederging. Ich habe davon sogleich einen Entwurf gemacht, welchem ich den Versuch einer beschreibenden Erklärung hinzufüge. Die Wetterwolke zog von Westen gegen Osten und zeigte an ihrem unteren Bauche deutliche kurze Streifen, welche in gleicher Richtung vorwärts den Strich führten. Die Wolke hingegen wie sie vorrückte unterlag im Einzelnen der Erd-Anziehung und es senkten sich ganz verticale Gußstrahlen herunter. Diese schienen jedoch mit der Erde in solchen Contact und Verbindung zu kommen, daß sie mit ihrem untern Ende an dem Boden festhielten, der die Feuchtigkeit an sich saugte, indeß die Wolke weiter zog und das obere Ende dieser Schläuche mit fort nahm, deßhalb sie zu einer schiefen Richtung genöthigt wurden. Nun hatten aber andere solche früher niedergegangene Strömungen durch das Fortziehen der

Wolke

Wolke ihren Zusammenhakt mit der Erde verloren und schwebten losgelassen, hoch über dem Horizont.

Das Merkwürdigste jedoch war ein solcher Schlauch der, obgleich der letzte, doch der stärkste, mit dem untern Theil entschieden an der Erde festhielt, indeß der obere fortgezogen wurde, wodurch ein gekrümmtes Aufsteigen bewirkt ward.

Sonnabend, den 13 May.

Wie gestern, schwül heranziehende Wolken, aufgelöst und sich wieder vereinigend; fortdauernde Abwechselung.

Sonntag, den 14 May.

Wie gestern, nur daß die Cumulus ihre eigenthümliche geballte Gestalt mehr behielten. Nicht unangenehme Schwüle.

Montag, den 15 May.

Ganz früh meist heiterer Himmel. Um sechs Uhr dichter, starker Nebelzug, der, über den ganzen Himmel hin, sich nach Norden bewegte, bald aber die Atmosphäre wieder völlig frei ließ. Leicht Gewölk, doppelter Wolkenzug. Abends in Westen Cumulus, Abendroth.

Dienstag, den 16 May.

Der ganze Himmel leicht, aber grau überwölkt, weder Sonne noch Atmosphäre zu sehen; gegen 7 Uhr Nordwind, getrennte Wolken, ein unterer, von Süden herankommender Zug in die höhere Region aufgelöst. Abwechselnde Bedeckung und Aufklärung des Himmels; nach 6 Uhr Sprühregen;

sodann bei Untergang der Sonne im Südosten purpurgraue Regenwolken, in denen man die Iris theilweise stehen sah.

Mittwoch, den 17 May.

In der Nacht starker Regenguß, der Morgen bewölkt, von Zeit zu Zeit Streifregen. Wolkenzug nach Osten. Den Tag über mit Streifregen fortgesetzt, Abends der Himmel völlig rein; doch war die Sonne mit Abendroth untergegangen.

Venus und der Mond über dem Hirschsprung.

Donnerstag, den 18 May.

Früh ganz klarer Himmel, nach und nach leichte Cirrus, um Mittag seltene höchst auffallende Erscheinung die mich aus der Enge auf eine freie Stätte rief. Von Westen herauf, mit entschiedenem Südwind, zogen lange zarte Cirrusstreifen, einzeln und vereinigt; im Vorwärtsziehen krümmten sie das vordere Ende zu kleinen Wölkchen, etwas niedriger zogen unbestimmte weiße Wölkchen, die von jenen Streifen mit aufgenommen wurden, sonst standen noch alle Arten von Cirrus am bläulichen Himmel, Schäfchen, gegitterte Streifen, alles in Bewegung und Verwandlung.

Der Himmel überwölkte sich nach und nach. Von der Prager Straße angesehen zeigten sich die Wolken in mancherlei Formen; doch immer Auflösung drohend. Abends 8 Uhr unter Blitz und Donner Regengüsse.

Freitag, den 19 May.

Klarer Morgen, doch bald wieder leicht bewölkt, fortgesetzte Bewölkung den ganzen Tag über. Abends, den Schlackenwerther Weg herabfahrend, vielfache, Gewitter drohende Wolkengestaltung. Um die untergehende Sonne trübe Atmosphäre und ein weißer, hie und da farbiger Kreis, theilweise deutlicher und undeutlicher zu bemerken. Nachts gewaltiger Regenguß, mit Donner und Blitz.

Sonnabend, den 20 May.

Bedeckter Himmel, nach und nach gebrochen, Sonnenblicke, laue Luft.

Sonntag, den 21 May.

In der Nacht stärkster Platzregen, des Morgens schwächer bis 9 Uhr; Regenwolken mit starkem Nordostwind vorüberziehend, deßgleichen den ganzen Tag. Abends nach 7 Uhr gewaltsamer, allgemeiner Landregen, die ganze Nacht durch.

Montag, den 22 May.

Früh um 9 Uhr Andeutung einer Aushellung, welche auch mit Absätzen erfolgte; die untere Atmosphäre ward durch vorüberziehende und aufsteigende Nebel immer getrübt. Bei durchbrochnen Momenten beobachtete man höhere Wolken, welche sich steter zeigten. Dasselbige abwechselnd bis zur Nacht.

Dienstag, den 23 May.

Cumulus, weit und hoch stehend, hellweiß und geballt. Regenwolken drunter herziehend, selten Donner, wenig Regen.

Mittwoch, den 24 May.

Wie gestern; doch mehr zum Regen geneigt und von Zeit zu Zeit Regen mit Donner begleitet. So dauerte es über Mittag bis gegen 5 Uhr, wie wir auf einer Fahrt nach dem Horn erfuhren. Nun klärte es sich auf und Abends 8 Uhr stand der Mond hell am Himmel, später durch sehr leichte Wölkchen getrübt.

Donnerstag, den 25 May.

Heiterer Morgen, leichtes Gewölke den Tag über. Starker Wolkenzug in der höhern Region von Südwest her. Sehr warm, ruhiger Abend. Herrliche Mondnacht.

Freitag, den 26 May.

Heller Morgen. Windstöße. Mehr bewölkt. Um 3 Uhr sanfter Regen, Donner. Abwechselnd bis Abend. Schöne Mondnacht, nicht so klar wie gestern.

Sonnabend, den 27 May.

Wolliger Cumulus in Cirrus aufgelöst, dieser sich aneinander reihend und steigend, jener wieder sich ballend und sinkend. Diese Erscheinungen glaubte man in drey Etagen übereinander vorgehen zu sehen. Immer mehr zur Auflösung der Wolken und zur Heiterkeit geneigt.

Sonntag, den 28 May. Rückreise.

Früh 4 Uhr allgemeiner Landregen; um 6 Uhr bricht sich der Himmel, ohne jedoch Blau sehen zu

lassen. Der Regen pausirt. Starker Wolkenzug vom Erzgebirge her, deßgleichen über den Horn in die Töpelregion. 9 Uhr. Der Regen beginnt wieder, wird sehr stark mit Nordwest.

10 Uhr deckt er nebelartig ferne und, verhältnißmäßig, auch nahe Gegenstände. 11 Uhr. Auf der Höhe von Maria-Kulm bemerkte man daß die Himmelsgegend über dem Fichtelgebirge sich aufhellt. Mittag. Unendliche Nebel- und Regenwolken ziehen, vom Nordwest herbeigebracht, am Erzgebirge hin, auch über den Horn in die Töpelregion. Ganz Böhmen überdeckt von Gewölk, niedrig schwebend, grau, flockig, zottig, ungestalt, in jedem Momente sich in Wassergüsse aufzulösen drohend. Indessen auf dem sich aufklärenden langgestreckten Rücken des Fichtelgebirges ruhen gelagert Cumulus, nicht ganz fest geballt. 3 Uhr. Im Nordwesten hellt sich's immer mehr auf, nach und nach klärt sich daselbst der Himmel; die Sonne tritt hervor. Auch im Süden wird's rein. Wenige Wölkchen, vom West getrieben, ziehen leise auf ihrer Bahn. Cirrus in der obern blauen Luft.

Von da an unerfreulicher West, bald gegen Norden, bald gegen Süden sich umsetzend, Regenschauer bringend, austrocknend, widerwärtig zu beobachten. Dieser Zustand dauerte bis den 24 Juny,

da sich denn mit Nordost das Wetter bestätigte und der Himmel sich aufklärte.

Zu besserem Verständniß der in vorstehendem Aufsatze gebrauchten Ausdrücke wird nachträglich angezeigt: daß, in Uebereinstimmung mit Männern welche die Sache bisher bearbeitet, angenommen wird, es gebe drey Luft-Regionen, die obere, mittlere und untere, welcher man die vierte, die unterste, noch hinzufügen kann. Die Herrschaft der obern Region manifestirt sich durch trocknes helles Wetter, die Atmosphäre ist in einem Zustande daß sie Feuchtigkeit in sich aufnehmen, tragen, emporheben kann, es sey nun daß sie das Wässerige zertheilt in sich enthalte, oder daß sie solches, verändert, in seine Elemente getrennt in sich aufnehme. Dieser Zustand der Atmosphäre wird durch die größte Barometer-Höhe offenbart und wir erfreuen uns eines schönen, beständigen Wetters; der Himmel ist klar, in gewissen Weltgegenden ganz wolkenlos und hochblau. In diese Region gehören alle Cirrusarten, die man mit verschiedenen Namen bezeichnen kann.

Die mittlere Region ist die des Cumulus; in ihr wird eigentlich der Conflict bereitet, ob die obere Luft oder die Erde den Sieg erhalten soll. Diese Region hat die Eigenschaft daß sie zwar viel Feuchtes in sich aufnehmen kann, allein nicht in vollkommener Auflösung; es vereinigt sich zwar zu einer leichten, aber doch dichten Körperlichkeit und

erscheint uns gehäuft, gehäuft und nach oben in bestimmten Formen ausgebogt und begränzt, unterwärts haben diese Wolkenhaufen eine horizontale Grundlinie, wodurch eine dritte Region angedeutet wird, auf welcher sie wie auf einer Schicht auf einem Elemente ruhen und schweben.

Gewinnt nun die obere Region ihre trocknende, Wasser auflösende, in sich aufnehmende Gewalt, die Oberhand, so werden diese gehäuften Massen an ihrem obern Saum aufgelöst, aufgezupft, sie ziehen sich flockenweise in die Höhe und erscheinen als Cirrus und verschwinden zuletzt in dem unendlichen Raum. Ueberwindet nun aber die untere Region, welche die dichteste Feuchtigkeit an sich zu ziehen und in fühlbaren Tropfen darzustellen geneigt ist, so senkt sich die horizontale Basis des Cumulus nieder, die Wolke dehnt sich zum Stratus, sie steht und zieht schichtweise und stürzt endlich im Regen zu Boden, welche Erscheinung zusammen Nimbus genannt wird.

Wie wir nun von oben herunter gestiegen sind, so kann man wieder von unten hinaufsteigen, so daß sich dichte Nebel erheben und in der untern Luft schwere Schichten bilden, die sich aber doch wieder an ihrem obern Theile ballen, höher dringen und zuletzt nach und nach in die obere Luft aufgelöst werden.

Man nimmt diese drey Regionen als Norm an, bemerkt aber dabei, daß die Disposition der obern

ziehende Faden aufgelöst und auch diesmal schien die Operation viel niedriger als sonst vorzugehen, auch sah man den hieraus entstehenden Cirrus von anderer Art als den gewöhnlichen hohen; denn die emporsteigenden Fäden und gebildete leichte Streifen verwandelten sich an ihrem obern Ende schon wieder in Wölkchen, bis sich denn der Himmel nach und nach überzog. Nach Tische, auf einer Fahrt über Hohdorf und Lessau, vermehrte sich, bei schwüler Luft, die Menge und Schwere der Wolken. Gegen Abend war in Westen, an dem Erzgebirge her, ein meilenlanger Nimbus, der in vielen Strömungen niederging. Ich habe davon sogleich einen Entwurf gemacht, welchem ich den Versuch einer beschreibenden Erklärung hinzufüge. Die Wetterwolke zog von Westen gegen Osten und zeigte an ihrem unteren Bauche deutliche kurze Streifen, welche in gleicher Richtung vorwärts den Strich führten. Die Wolke hingegen wie sie vorrückte unterlag im Einzelnen der Erd-Anziehung und es senkten sich ganz vertiefte Gasstrahlen herunter. Diese schienen jedoch mit der Erde in solchen Contact und Verbindung zu kommen, daß sie mit ihrem untern Ende an dem Boden festhielten, der die Feuchtigkeit an sich saugte, indeß die Wolke weiter zog und das obere Ende dieser Schläuche mit fort nahm, deßhalb sie zu einer schiefen Richtung genöthigt wurden. Nun hatten aber andere solche früher niedergegangene Strömungen durch das Fortziehen der

Wolke

Wolke ihren Zusammenhakt mit der Erde verloren und schwebten losgelassen, hoch über dem Horizont.

Das Merkwürdigste jedoch war ein solcher Schlauch der, obgleich der letzte, doch der stärkste, mit dem untern Theil entschieden an der Erde festhielt, indeß der obere fortgezogen wurde, wodurch ein gekrümmtes Aufsteigen bewirkt ward.

Sonnabend, den 13 May.

Wie gestern, schwül heranziehende Wolken, aufgelöst und sich wieder vereinigend; fortdauernde Abwechselung.

Sonntag, den 14 May.

Wie gestern, nur daß die Cumulus ihre eigenthümliche geballte Gestalt mehr behielten. Nicht unangenehme Schwüle.

Montag, den 15 May.

Ganz früh meist heiterer Himmel. Um sechs Uhr dichter, starker Nebelzug, der, über den ganzen Himmel hin, sich nach Norden bewegte, bald aber die Atmosphäre wieder völlig frei ließ. Leicht Gewölk, doppelter Wolkenzug. Abends in Westen Cumulus, Abendroth.

Dienstag, den 16 May.

Der ganze Himmel leicht, aber grau überwölkt, weder Sonne noch Atmosphäre zu sehen; gegen 7 Uhr Nordwind, getrennte Wolken, ein unterer, von Süden herankommender Zug in die höhere Region aufgelöst. Abwechselnde Bedeckung und Aufklärung des Himmels; nach 6 Uhr Sprühregen;

sodann bei Untergang der Sonne im Südosten purpurgraue Regenwolken, in denen man die Iris theilweise stehen sah.

Mittwoch, den 17 May.

In der Nacht starker Regenguß, der Morgen bewölkt, von Zeit zu Zeit Streifregen. Wolkenzug nach Osten. Den Tag über mit Streifregen fortgesetzt, Abends der Himmel völlig rein; doch war die Sonne mit Abendroth untergegangen.

Venus und der Mond über dem Hirschsprung.

Donnerstag, den 18 May.

Früh ganz klarer Himmel, nach und nach leichte Cirrus, um Mittag seltene höchst auffallende Erscheinung die mich aus der Enge auf eine freie Stätte rief. Von Westen herauf, mit entschiedenem Südwind, zogen lange zarte Cirrusstreifen, einzeln und vereinigt; im Vorwärtsziehen krümmten sie das vordere Ende zu kleinen Wölkchen, etwas niedriger zogen unbestimmte weiße Wölkchen, die von jenen Streifen mit aufgenommen wurden, sonst standen noch alle Arten von Cirrus am bläulichen Himmel, Schäfchen, gegitterte Streifen, alles in Bewegung und Verwandlung.

Der Himmel überwölkte sich nach und nach. Von der Prager Straße angesehen zeigten sich die Wolken in mancherlei Formen; doch immer Auflösung drohend. Abends 8 Uhr unter Blitz und Donner Regengüsse.

Freitag, den 19 May.

Klarer Morgen, doch bald wieder leicht bewölkt, fortgesetzte Bewölkung den ganzen Tag über. Abends, den Schlackenwerther Weg herabfahrend, vielfache, Gewitter drohende Wolkengestaltung. Um die untergehende Sonne trübe Atmosphäre und ein weißer, hie und da farbiger Kreis, theilweise deutlicher und undeutlicher zu bemerken. Nachts gewaltiger Regenguß, mit Donner und Blitz.

Sonnabend, den 20 May.

Bedeckter Himmel, nach und nach gebrochen, Sonnenblicke, laue Luft.

Sonntag, den 21 May.

In der Nacht stärkster Platzregen, des Morgens schwächer bis 9 Uhr; Regenwolken mit starkem Nordostwind vorüberziehend, deßgleichen den ganzen Tag. Abends nach 7 Uhr gewaltsamer, allgemeiner Landregen, die ganze Nacht durch.

Montag, den 22 May.

Früh um 9 Uhr Andeutung einer Aushellung, welche auch mit Absätzen erfolgte; die untere Atmosphäre ward durch vorüberziehende und aufsteigende Nebel immer getrübt. Bei durchbrochnen Momenten beobachtete man höhere Wolken, welche sich steter zeigten. Daſſelbige abwechselnd bis zur Nacht.

Dienstag, den 23 May.

Cumulus, weit und hoch stehend, hellweiß und geballt. Regenwolken drunter herziehend, selten Donner, wenig Regen.

Mittwoch, den 24 May.

Wie gestern; doch mehr zum Regen geneigt und von Zeit zu Zeit Regen mit Donner begleitet. So dauerte es über Mittag bis gegen 5 Uhr, wie wir auf einer Fahrt nach dem Horn erfuhren. Nun klärte es sich auf und Abends 8 Uhr stand der Mond hell am Himmel, später durch sehr leichte Wölkchen getrübt.

Donnerstag, den 25 May.

Heiterer Morgen, leichtes Gewölke den Tag über. Starker Wolkenzug in der höhern Region von Südwest her. Sehr warm, ruhiger Abend. Herrliche Mondnacht.

Freitag, den 26 May.

Heller Morgen. Windstöße. Mehr bewölkt. Um 3 Uhr sanfter Regen, Donner. Abwechselnd bis Abend. Schöne Mondnacht, nicht so klar wie gestern.

Sonnabend, den 27 May.

Wolliger Cumulus in Cirrus aufgelöst, dieser sich aneinander reihend und steigend, jener wieder sich ballend und sinkend. Diese Erscheinungen glaubte man in drey Etagen übereinander vorgehen zu sehen. Immer mehr zur Auflösung der Wolken und zur Heiterkeit geneigt.

Sonntag, den 28 May. Rückreise.

Früh 4 Uhr allgemeiner Landregen; um 6 Uhr bricht sich der Himmel, ohne jedoch Blau sehen zu

lassen. Der Regen pausirt. Starker Wolkenzug vom Erzgebirge her, deßgleichen über den Horn in die Töpelregion. 9 Uhr. Der Regen beginnt wieder, wird sehr stark mit Nordwest.

10 Uhr deckt er nebelartig ferne und, verhältnißmäßig, auch nahe Gegenstände. 11 Uhr. Auf der Höhe von Maria-Kulm bemerkte man daß die Himmelsgegend über dem Fichtelgebirge sich aufhellt. Mittag. Unendliche Nebel- und Regenwolken ziehen, vom Nordwest herbeigebracht, am Erzgebirge hin, auch über den Horn in die Töpelregion. Ganz Böhmen überdeckt von Gewölk, niedrig schwebend, grau, flockig, zottig, ungestalt, in jedem Momente sich in Wassergüsse aufzulösen drohend. Indessen auf dem sich aufklärenden langgestreckten Rücken des Fichtelgebirges ruhen gelagert Cumulus, nicht ganz fest geballt. 3 Uhr. Im Nordwesten hellt sich's immer mehr auf, nach und nach klärt sich daselbst der Himmel; die Sonne tritt hervor. Auch im Süden wird's rein. Wenige Wölkchen, vom West getrieben, ziehen leise auf ihrer Bahn. Cirrus in der obern blauen Luft.

Von da an unerfreulicher West, bald gegen Norden, bald gegen Süden sich umsetzend, Regenschauer bringend, austrocknend, widerwärtig zu beobachten. Dieser Zustand dauerte bis den 24 Juny,

da sich denn mit Nordost das Wetter bestätigte und der Himmel sich aufklärte.

Zu besserem Verständniß der in vorstehendem Aufsatze gebrauchten Ausdrücke wird nachträglich angezeigt: daß, in Uebereinstimmung mit Männern welche die Sache bisher bearbeitet, angenommen wird, es gebe drey Luft-Regionen, die obere, mittlere und untere, welcher man die vierte, die unterste, noch hinzufügen kann. Die Herrschaft der obern Region manifestirt sich durch trocknes helles Wetter, die Atmosphäre ist in einem Zustande daß sie Feuchtigkeit in sich aufnehmen, tragen, emporheben kann, es sey nun daß sie das Wässerige zertheilt in sich enthalte, oder daß sie solches verändert, in seine Elemente getrennt in sich aufnehme. Dieser Zustand der Atmosphäre wird durch die größte Barometer-Höhe offenbart und wir erfreuen uns eines schönen, beständigen Wetters; der Himmel ist klar, in gewissen Weltgegenden ganz wolkenlos und hochblau. In diese Region gehören alle Cirrusarten, die man mit verschiedenen Namen bezeichnen kann.

Die mittlere Region ist die des Cumulus; in ihr wird eigentlich der Conflict bereitet, ob die obere Luft oder die Erde den Sieg erhalten soll. Diese Region hat die Eigenschaft daß sie zwar viel Feuchtes in sich aufnehmen kann, allein nicht in vollkommener Auflösung; es vereinigt sich zwar zu einer leichten, aber doch dichten Körperlichkeit und

erscheint uns gballt, gehäuft und nach oben in bestimmten Formen ausgebogt und begränzt, unterwärts haben diese Wolkenhaufen eine horizontale Grundlinie, wodurch eine dritte Region angedeutet wird, auf welcher sie wie auf einer Schicht auf einem Elemente ruhen und schweben.

Gewinnt nun die obere Region ihre trocknende, Wasser auflösende, in sich aufnehmende Gewalt, die Oberhand, so werden diese geballten Massen an ihrem obern Saum aufgelöst, aufgezupft, sie ziehen sich flockenweise in die Höhe und erscheinen als Cirrus und verschwinden zuletzt in dem unendlichen Raum. Ueberwindet nun aber die untere Region, welche die dichteste Feuchtigkeit an sich zu ziehen und in fühlbaren Tropfen darzustellen geneigt ist, so senkt sich die horizontale Basis des Cumulus nieder, die Wolke dehnt sich zum Stratus, sie steht und zieht schichtweise und stürzt endlich im Regen zu Boden, welche Erscheinung zusammen Nimbus genannt wird.

Wie wir nun von oben herunter gestiegen sind, so kann man wieder von unten hinaufsteigen, so daß sich dichte Nebel erheben und in der untern Luft schwere Schichten bilden, die sich aber doch wieder an ihrem obern Theile ballen, höher dringen und zuletzt nach und nach in die obere Luft aufgelöst werden.

Man nimmt diese drey Regionen als Norm an, bemerkt aber dabei, daß die Disposition der ober-

ſten Luft alle Feuchtigkeit in ſich vollkommen aufzunehmen, auch bis zur Erde herunter ſteigen könne, da denn jeder Dunſt- und Nebelſtreif ſogleich in Cirrus aufgelöſ't und ſodann verflüchtigt wird.

Und ſo mag ſich auch der eigentliche Stratus, dieſe horizontal gebildete Maſſe, einmal höher erheben als das anderemal, der Jahrszeit, der Polhöhe und der Bergeshöhe gemäß. Auch der Cumulus ſchwebt bald höher bald tiefer, im Ganzen bleiben aber dieſe Wolkengeſtalten immer ſtufenweiſe übereinander, wie man gar wohl ſehen kann, wenn ſich alle vier Erſcheinungen dem Beobachter auf Einmal darbieten.

Dieſe vier Hauptbeſtimmungen, Cirrus, Cumulus, Stratus und Nimbus, habe unverändert beibehalten, überzeugt daß im Wiſſenſchaftlichen überhaupt eine entſchiedene lakoniſche Terminologie, wodurch die Gegenſtände geſtempelt werden, zum größten Vortheil gereiche. Denn wie ein Eigenname den Mann von einem jeden andern trennt, ſo trennen ſolche Termini technici das Bezeichnete ab von allem Uebrigem. Sind ſie einmal gut gefunden, ſo ſoll man ſie in alle Sprachen aufnehmen, man ſoll ſie nicht überſetzen, weil man dadurch die erſte Abſicht des Erfinders und Begründers zerſtört, der die Abſicht hatte etwas fertig zu machen und abzuſchließen. Wenn ich Stratus höre, ſo weiß ich daß wir in der wiſſenſchaftlichen Wolkengeſtaltung verſiren und man unterhält ſich

darüber nur mit Wissenden. Eben so erleichtert eine solche beibehaltene Terminologie den Verkehr mit fremden Nationen. Auch bedenke man daß durch diesen patriotischen Purismus der Styl um nichts besser werde: denn da man ohnehin weiß daß in solchen Aufsätzen dießmal nur von Wolken die Rede sey, so klingt es nicht gut Haufenwolke ꝛc. zu sagen und das Allgemeine beim Besondern immer zu wiederholen. In andern wissenschaftlichen Beschreibungen ist dieß ausdrücklich verboten.

Die Zwischen-Erscheinungen dagegen, welche Howard durch Verbindung jener drey Benennungen bezeichnet, habe ich nicht gebraucht, auch nicht übersetzt, sondern sie nach ihrem Vorkommen und Erscheinen jedesmal angedeutet und beschrieben, weil die Mannichfaltigkeit so groß ist daß solche zu bestimmen keine Terminologie vermag und nur die Einbildungskraft mehr verwirrt als ihr nachzuhelfen. Wie man das gar oft bei meteorologischen Tabellen fühlt, bei denen eine Columne für die Wolkengestaltung angebracht ist. Der Einsichtige, dem es um Anschauung und nicht um Worte zu thun ist, wird die Schwierigkeit in der Praxis selbst gar leicht entdecken.

Schließlich bemerken wir noch den Hauptpunkt, daß der Sieg der oberen Region, die Herrschaft der Trockniß, durch den Ostwind und den ihm zugetheilten Nordwind; der Sieg der untern Region, der sich auf die Erde beziehenden Feuchte,

durch den West und den ihm verbündeten Südwind angedeutet, begleitet und bewirkt werde.

Und nun, da man von jeher die Poesie als wohlgeschickt zu summarischen Darstellungen gehalten, so folge noch zum Ehrengedächtniß unsers Meisters die Grundlehre, damit sie sich immer mehr verbreite, in wohlmeinende Reime verfaßt.

Howards Ehrengedächtniß.

Dich im Unendlichen zu finden,
Mußt unterscheiden und denn verbinden;
Drum danket mein beflügelt Lied
Dem Manne der Wolken unterschied.

Wenn Gottheit Camarupa, hoch und hehr,
Durch Lüfte schwankend wandelt leicht und schwer,
Des Schleiers Falten sammelt, sie zerstreut,
Am Wechsel der Gestalten sich erfreut,
Jetzt starr sich hält, dann schwindet wie ein Traum,
Da staunen wir und trau'n dem Auge kaum.

Nun regt sich kühn des eignen Bildens Kraft,
Die Unbestimmtes zu Bestimmtem schafft;
Da droht ein Leu, dort wogt ein Elephant,
Kameles Hals, zum Drachen umgewandt;

Ein Heer zieht an, doch triumphirt es nicht,
Da es die Macht am steilen Felsen bricht;
Der treuste Wolkenbote selbst zerstiebt,
Eh' er die Fern' erreicht, wohin man liebt.

Er aber, Howard, gibt mit reinem Sinn
Uns neuer Lehre herrlichsten Gewinn;
Was sich nicht halten, nicht erreichen läßt,
Er faßt es an, er hält zuerst es fest;
Bestimmt das Unbestimmte, schränkt es ein,
Benennt es treffend! — Sey die Ehre Dein! —
Wie Streife steigt, sich ballt, zerflattert, fällt,
Erinnre dankbar Deiner sich die Welt.

Stratus.

Wenn von dem stillen Wasserspiegel-Plan
Ein Nebel hebt den flachen Teppich an,
Der Mond, dem Wallen des Erscheins vereint,
Als ein Gespenst Gespenster bildend scheint,
Dann sind wir alle, das gestehn wir nur,
Erquickt', erfreute Kinder, o Natur!

Dann hebt sich's wohl am Berge, sammlend breit
An Streife Streifen, so umdüstert's weit
Die Mittelhöhe, beidem gleich geneigt,
Ob's fallend wässert, oder luftig steigt.

Cumulus.

Und wenn darauf zu höhrer Atmosphäre
Der tüchtige Gehalt berufen wäre,

Steht Wolke hoch, zum herrlichsten geballt,
Verkündet, festgebildet, Machtgewalt,
Und was Ihr fürchtet und auch wohl erlebt,
Wie's oben drohet, so es unten bebt.

Cirrus.

Doch immer höher steigt der edle Drang!
Erlösung ist ein himmlisch leichter Zwang.
Ein Aufgehäuftes flockig löst sich's auf,
Wie Schäflein tripplend, leichtgekämmt zu Hauf.
So fliefst zuletzt was unten leicht entstand
Dem Vater oben still in Schofs und Hand.

Nimbus.

Nun lafst auch niederwärts, durch Erdgewalt
Herabgezogen was sich hoch geballt,
In Donnerwettern wüthend sich ergehn,
Heerschaaren gleich entrollen und verwehn! —
Der Erde thätig-leidendes Geschick! —
Doch mit dem Bilde hebet euren Blick:
Die Rede geht herab, denn sie beschreibt;
Der Geist will aufwärts, wo er ewig bleibt.

Und wenn wir unterschieden haben,
Dann müssen wir lebendige Gaben
Dem Abgesonderten wieder verleihen
Und uns eines Folge-Lebens erfreuen.

So, wenn der Mahler, der Poet,
Mit Howards Sondrung wohl vertraut,
Des Morgens früh, am Abend spät,
Die Atmosphäre prüfend schaut,

Da läßt er den Charakter gelten;
Doch ihm ertheilen luftige Welten
Das Uebergängliche, das Milde,
Daß er es fasse, fühle, bilde.

Luke Howard an Goethe.

Wie sehr mich die Howardsche Wolkenbestimmung angezogen, wie sehr mir die Formung des Formlosen, ein gesetzlicher Gestalten-Wechsel des Unbegränzten erwünscht seyn mußte folgt aus meinem ganzen Bestreben in Wissenschaft und Kunst; ich suchte mich von dieser Lehre zu durchdringen, befleißigte mich einer Anwendung derselben zu Hause wie auf Reisen, in jeder Jahreszeit und auf bedeutend verschiedenen Barometer-Höhen; da fand ich denn durch jene sondernde Terminologie immer Förderniß wenn ich sie unter mannichfachen Bedingungen im Uebergange und Verschmelzen studirte. Ich entwarf manches Bild nach der Natur und suchte das Bewegliche, dem Begriff gemäß, auf Blättern zu fixiren; berief Künstler dazu und bin vielleicht bald im Stande eine Reihe von charakteristisch befriedigenden Abbildungen zu liefern, wovon bis jetzt ein durchgängiger Mangel bedauert wird.

Indeß bei wachsender Ueberzeugung: daß alles was durch Menschen geschieht in ethischem Sinne

betrachtet werden müsse, der sittliche Werth jedoch nur aus dem Lebensgange zu beurtheilen sey, ersuchte ich einen stets thätigen gefälligen Freund, Herrn Hüttner in London, mir, wo möglich, und wären es auch nur die einfachsten Linien, von Howards Lebenswege zu verschaffen, damit ich erkennte wie ein solcher Geist sich ausgebildet? welche Gelegenheit, welche Umstände ihn auf Pfade geführt die Natur natürlich anzuschauen, sich ihr zu ergeben, ihre Gesetze zu erkennen, und ihr solche naturmenschlich wieder vorzuschreiben?

Meine Strophen zu Howards Ehren waren in England übersetzt, und empfahlen sich besonders durch eine aufklärende rhythmische Einleitung; sie wurden durch den Druck bekannt und also durfte ich hoffen daß irgend ein Wohlwollender meinen Wünschen begegnen werde.

Dieses ist denn auch über mein Erwarten geschehen, indem ich einen eigenhändigen Brief von Luke Howard erhalte, welcher eine ausführliche Familien-, Lebens-, Bildungs- und Gesinnungs-Geschichte, mit der größten Klarheit, Reinheit und Offenheit geschrieben, freundlichst begleitet und mir davon öffentlichen Gebrauch zu machen vergönnt. Es gibt vielleicht kein schöneres Beispiel welchen Geistern die Natur sich gern offenbart, mit welchen Gemüthern sie innige Gemeinschaft fortdauernd zu unterhalten geneigt ist.

Gleich beim Empfang dieses liebenswürdigen

Documentes ward ich unwiderstehlich angezogen und verschaffte mir durch Uebersetzung den schönsten Genuß, den ich nun durch nachfolgende Mittheilung auch andern bereiten möchte.

Der gerühmte Schriftsteller, den ich so zum ersten Mal und ohne weitere Ceremonien anspreche, verlangt, wie ich von seinem Freund in London vernehme, zur Mittheilung an das deutsche Publicum, einige Nachricht über denjenigen, welcher den Versuch schrieb über die Wolkenbildung. Da niemand wahrscheinlich so gut vorbereitet ist dasjenige mitzutheilen, welches gegenwärtig zu diesem Zwecke dienlich seyn möchte, als ich selbst, und verschiedene Ursachen sich finden, jetzt wo man es verlangt hat damit nicht zurückzuhalten, so füge ich einen Aufsatz bei, welchen ich mir die Freiheit nahm, auf die natürlichste Weise wie mir scheint zu schreiben, nämlich in der ersten Person. Da mich jedoch drängende Geschäfte und die Nothwendigkeit Gegenwärtiges morgen abzusenden bestürmen, so habe ich der Hand eines nahen Freundes überlassen die reine Abschrift meines Manuscriptes zu fertigen.

Tottenham Green, bei London, den 21sten des 2ten Monats 1822.

In London ward ich geboren den 28sten des 11ten Monats (November), 1772 von achtbaren Voreltern; damit meine ich zuerst und vorzüglich, daß mein Vater, Robert Howard, mein Großvater desselsel-

selbigen Namens, und, wie ich auch nur irgend habe erfahren können, mein Urgroßvater, Personen von Rechtlichkeit und ehrwürdig in ihrem Stande waren, als Handelsleute nämlich und Manufacturisten. Sie waren verheirathet an Personen, welche an gleiche Hochachtung Anspruch machten; sodann aber soll mein Urgroßvater, Gravely Howard, nach einer Familien-Ueberlieferung, sein Vermögen zu Grunde gerichtet, oder auf irgend eine Weise seine Güter, in Berkshire gelegen, verloren haben, indem er sich an die Sache Jakobs des Zweyten hielt und ihm nach Irland folgte.

Sein Sohn, Stanley Howard, ward ein Quäker und ließ sich in England nieder, indem er sich an die Gesellschaft anschloß, die man nun gewöhnlich mit dem Namen der Freunde bezeichnet. Dadurch erhielten die Beschäftigungen seiner Abkömmlinge eine neue Richtung, wenn sie anders bei seinem Bekenntnisse bleiben wollten; denn die Gesetze der Freunde schließen die Glieder der Gesellschaft vom Kriegs- und Kirchenstande aus und also fast gänzlich von Staats-Stellen und Ehren; aber, meines Erachtens, entschädigen sie dieselben, indem sie ihnen mehr Muße und Anlaß geben, solche freiwillige Geschäfte zu übernehmen, wodurch in diesem Lande vernünftiger Freiheit ein Mann, der das Gemüth dazu hat, im Allgemeinen, nach Maßgabe seiner Kräfte, dem Vaterlande und der Menschheit hinreichende Dienste leisten kann.

Ich war sieben Jahre in einer großen lateinischen Schule zu Burfort, nahe bei Oxford, unter einem Freund, einem trefflichen Mann und guten Classiker, der aber von der alten Schule die Art hatte, diejenigen zu spornen, die nicht geschwind genug lernen konnten, und diejenigen die es vermochten zu sehr ihrem eigenen Schritt zu überlassen. Für mich hatte dieß die Folge, daß ich immer noch mehr Latein lernte als ich die Zeit her auch bei vernachlässigten Studien habe verlernen können; in der Mathematik aber war ich so vernachlässigt, daß ich in Mitte so mannichfaltiger Beschäftigungen zeither den Weg dahin niemals habe finden können.

Meine Ansprüche auf einen Mann von Wissenschaft sind daher nur gering; weil ich aber mit Beobachtungsfähigkeit geboren war, so fing ich an davon Gebrauch zu machen, so gut ich ohne Führer vermochte: denn Wissenschaft war damals noch nicht, wie gegenwärtig, ein Theil von jedes Kinds Vergnügen und Erholung, dessen Eltern ihm Bücher und Spielsachen zu verschaffen im Stande waren.

Hiernach also zogen die vielen Nordlichter jener Jahre meine Aufmerksamkeit auf sich; ich hielt merkwürdige seltene Wolkenbildung in der Einbildungskraft fest, machte Versuche über das Gefrieren des Wassers, welche sich mit dem Zerspringen meines Glasgefäßes endigten; ferner erinnere ich mich genau des merkwürdigen Höhenrauchs von 1783, so wie auch ganz deutlich der

vorüberziehenden Erscheinungen des glänzenden Meteors im achten Monat gedachten Jahres.

Ich verließ die Schule und nach wenig Monaten ging ich in den mühsamen Lehrdienst eines Apothekers in einem Städtchen bei Manchester. Pharmacie war hier ein Theil meiner Hauptbeschäftigung; in den kurzen Zwischenstunden aber bemühte ich mich um französische Sprache, Chemie, Botanik u. s. w. Die Werke Lavoisiers und seiner Mitarbeiter wirkten auf viele von uns wie die aufgehende Sonne nach morgendlichem Mondschein; aber Chemie hat sich jetzt mit der Mathematik verlobt und beweis't sich nun etwas spröder gegen ihre vorigen Verehrer.

Nach London in meinem 22sten Jahre zurückgekehrt, fuhr ich auf derselbigen Linie des von mir einmal gewählten Geschäftes fort. Aber hier begegnete mir ein Unfall, welcher mir beinahe verderblich gewesen wäre: ich fiel von der Leiter auf eine Flasche, die ich in meiner linken Hand hielt, gefüllt mit einer Auflösung von Arsenik; die Arterie des Arms war getroffen durch einen tiefen und weiten Einschnitt in die Hand unter dem Gelenk, und das Gift drang ungehindert in die Wunde. Ich gedenke dieses Umstandes weil ich nicht gewiß bin noch manchmal davon zu leiden: denn es folgten mehrere Tage starke Blutflüsse periodisch zu gewisser Zeit des Nachmittags, da denn die Wundärzte sich nicht anders zu helfen wußten, als die Arterie zu

unterbinden, worauf denn die Heilung eintrat und eine Genesung nach einigen Jahren allmählich erfolgte.

In der Zwischenzeit meines unthätigen Lebens wozu ich nun genöthigt war, ward ich zwischen andern Untersuchungen aufmerksam auf die Eigenschaften des Blumenstaubs, wenn man ihn auf Wasser und Weingeist unter dem Mikroskop betrachtet. Ueber welchen Gegenstand im Jahre 1800 ein Aufsatz von mir vor der Linneischen Societät gelesen ward.

Im Jahre 1798 trat ich in Geschäftsverbindung mit meinem immer innigsten Freund William Allen; einem Manne, dessen Name überall geehrt wird, wo Wissenschaft und Bildung Aufnahme gefunden haben, und Gelegenheit gaben zwischen Menschen von verschiedenen Nationen Verkehr zu eröffnen. Mein eigentliches Geschäft in dieser Verbindung war, ein damals neu eingerichtetes Laboratorium in Plaistow, wenig Meilen von London, zu besorgen; da ich denn, meiner Pflicht nach von einem Werk zum andern gehend, oft unter freiem Himmel zu seyn genöthigt, die sonst gewohnten Beobachtungen wieder aufnahm, und über die Ansichten der Atmosphäre und meteorologische Register zu schreiben anfing.

Mein Freund Allen und ich gehörten zu einer auserlesenen philosophischen Gesellschaft, welche vierzehntägig im Winter in London zusammen

kam; jedes Mitglied war verpflichtet, der Reihe nach einen Versuch zur Prüfung vorzulegen, oder eine Buße zu bezahlen. Dieser Verpflichtung gemäß fand ich mich veranlaßt, der Gesellschaft, unter andern weniger originellen Papieren, den Versuch über die Wolken vorzulegen. Man hielt ihn öffentlicher Mittheilung werth, und er ward in Tillochs philosophischem Magazin abgedruckt, dessen Herausgeber zu unsern Mitgliedern gehörte. Umstände haben längst diese kleine Brüderschaft aufgelöst, die so lange sie bestand, sich die Askesian Society nannte, „von ἄσκησις, exercitatio," und ich glaube, daß manche, die sich dazu mit Eifer hielten, jenen Exercitien gar manchen Vortheil im wissenschaftlichen Charakter schuldig geworden.

Hier hat nun mein ehrwürdiger und allzu parteyischer Freund die Uebersicht des im Betracht der Wissenschaft thätigsten und bemerkenswerthesten Theils meines Lebens; und da er nun gesehen, wie die Perle, die er schätzt, aus der Muschel genommen worden und nun auch die Schale gefischt hat, um sie als Perlmutter in seinem Cabinet aufzustellen, so möchte er vielleicht unangenehm überrascht seyn, wenn es doch nur zuletzt eine Austerschale wäre.

Mein vorgemeldeter trefflicher Freund Allen und ich, nachdem wir sieben Jahre zusammen gearbeitet hatten, trennten uns mit wechselseitiger Zufriedenheit; er behielt sein Interesse in London

in den dortigen Einrichtungen, und ich wählte zu Theilnehmern zwey Männer, deren ungemeines Verdienst an ihren verschiedenen Stellen als Aufseher bei dem ersten Unternehmen ihnen das Recht gab als Principale zu erscheinen. Unter ihrer unmittelbaren Sorge nun, durch die Kraft ihres Fleißes und Geschicklichkeit, gewann das Laboratorium einen festen Charakter und ist bis auf den heutigen Tag vorwärts gegangen, nur mit verändertem Locale, das nunmehr in Stratford, Grafschaft Essex gelegen. Es beschäftigt über dreyßig Arbeiter und liefert in großen Quantitäten verschiedene chemische Producte, deren der Apotheker und mancher andere Künstler bedarf.

Nun möcht' es aber wunderlich scheinen, daß ich bei so guter Gelegenheit nichts als Chemiker herausgegeben. Die Antwort auf eine solche Frage möchte kurz und entscheidend seyn: c'est notre métier! Wir leben von Ausübung der Chemie als einer Kunst, nicht um sie als Wissenschaft dem Publicum mitzutheilen. Der glückliche Erfolg unserer Arbeiten, bei der kräftigen Mitbewerbung, welcher der geistreiche Mann hier nicht entgehen kann, hängt davon ab, daß wir, so lange es nur thunlich ist, ausschließlich die neuen Vortheile und Handgriffe benutzen die uns im Praktischen bekannt werden. In solcher Lage und da wir Söhne haben, die in unsern Stellen dereinst folgen sollen, lehnen wir ab unsere Behandlungsweise irgend jemand mitzu-

theilen; dadurch erhalten und fördern wir eine Anstalt, die in der That nützlich und bedeutend für ein Land ist, das zum größten Theil von ihrem Daseyn nichts weiß. Dabei darf man wohl behaupten, daß selbst die Fortschritte der chemischen Wissenschaft mehr gefördert als zurückgehalten worden durch ein solches Betragen, indem wir immerfort im Stande sind, dem experimentirenden Chemiker ein oder das andere Material im vollkommenen Zustand zu überliefern.

Gleiche Ursachen, mit einem unveränderten Gefallen an dem Gegenstande, haben meinen Zusammenhang mit der Wissenschaft auf den einzigen Zweig der Meteorologie begränzt. Ich habe neuerlich die Resultate von zehnjährigen Beobachtungen geordnet in einem Werk zwey Bände 8., betitelt: das Klima von London. Ich sende es nach Weimar und wünsche demselben bei seiner Ankunft eine freundliche Aufnahme. Darin bin ich so frei mit den Jahrszeiten umgegangen als früher mit den Wolken, und ich darf mir schmeicheln, daß auch hier eine zunehmende Aufmerksamkeit auf den Gegenstand das Resultat geworden. Es hat eine freundliche Aufnahme gefunden und seit seiner Erscheinung bin ich als Mitglied der königl. Societät, wohin ich noch andere Aufsätze gesendet habe, vorgeschlagen und aufgenommen worden.

Sollte man hier aber noch zu fragen bewogen seyn, wie ich, ohne ein Geschäft, das meine ganz

besondere Aufmerksamkeit erfordere und wenig zur Wissenschaft beitrage, wie ich es einrichte meine Zeit zuzubringen; so könnt' ich wohl verschiedene Ursachen meiner Unthätigkeit anführen, noch außer einer schwachen Gesundheit wovon schon die Rede war.

Ich bin nämlich ein Mann von häuslichen Gewohnheiten, glücklich in meiner Familie und mit wenigen Freunden, die ich nur mit Widerstreben für andere Zirkel verlasse. Und hier scheint mir der Ort zu gedenken, daß ich 1796 in den verehlichten Stand trat mit Mariabella, Tochter von Johann Eliot von London, einem Ehrenmann, Mitglied der Gesellschaft der Freunde; wir haben fünf lebende Kinder, drey Söhne und zwey Töchter, wovon das älteste nahe ein und zwanzig Jahre zählt; sie sind alle bis daher zu Hause erzogen und in der Nachbarschaft, daß die Periode ihres Heranwachsens uns eine Quelle von Vergnügen und wechselseitigem Lieberwerden seyn mußte, welches meinen eigenen guten Eltern fehlte, da ihre Kinder so weit umher vertheilt waren; und dennoch bin ich sehr viel im Leben der Sorge und dem Schutz eines trefflichen Vaters schuldig geworden.

Da nun aber der Mann so deutlich vor Dir steht, so darf ich wohl auch mit Einem Mal die wahre Ursache aussprechen, warum er vergleichungsweise unfruchtbar für die Wissenschaft ist, zugleich aber die Quelle seiner größten Schmerzen und höch-

sten Vergnügungen aufdecken. — Mit Einem Wort nun: er ist ein Christ, und der praktische Sinn, in welchem er seine Religion erfaßt, vergönnt ihm in der That nur wenig Zeit für ihn selbst.

Ich bitte, mein Freund, nicht zu stutzen, als wenn etwas Enthusiastisches folgen sollte; ich versuche vielmehr mich deutlich zu machen. Christenthum ist bei mir nicht eine Anzahl Begriffe, worüber man speculiren könnte, oder eine Reihe von Ceremonien, womit man sein Gewissen beschwichtigt, wenn man auch sonst an Handlungen nichts Gutes aufzuweisen hätte; es ist kein System durch Gewalt vorgeschrieben, durch menschliche Gesetze bekräftigt, zu dessen Bekenntniß man andere durch Zwang nöthigen, oder sie durch Kunst anlocken könnte, es ist vielmehr der gerade, reine Weg zum Frieden der Seele, zur Glückseligkeit, vorgezeichnet in der Schrift, besonders im neuen Testament, es ist die Methode wodurch der Mensch, welcher durch Sündigen ein Feind Gottes geworden ist, nach redlichem Bereuen ihm wieder versöhnt wird, durch Jesus Christ, dessen Opfer und Vermittelung; sodann aber, solcher Weise durch ihn erlös't, an ihn glaubend, fähig wird dem inwohnenden Bösen zu widerstehen, aufgelegt zu guten Werken, durch geheime Hülfe und Einfluß des heiligen Gottes-Geistes.

Betracht' ich nun meine Religion in diesem Lichte und fühle nach dieser Weise, daß sie Gesetz meines Lebens und meiner Neigungen geworden, so kann

ich mich nicht entschließen um mein selbst willen zu leben, da die Freuden jenes Lebenslaufes zehnfach größer sind als alles was mir sonst angeboten werden könnte.

Auszubreiten daher gute Grundsätze, Moralität zu befördern und sorgfältige Erziehung der Jugend; auf Erhaltung der Ordnung und Disciplin in der Gesellschaft der Freunde, zu Beilegung aller Streitigkeiten mitzuwirken, zu Auferbauung der Bedrängten an Leib und Seele beizutragen, dieß ist die Natur des Bestrebens und der Vereine, welchen ich nun herkömmlich angehöre.

Da ich nun auch einige Leichtigkeit der Feder erworben habe, bin ich zufrieden, sie oft in solchen Diensten zu benutzen, woher weder Ruhm noch Vortheil entspringen kann und wobei wahrscheinlich die auf diese Weise entstandenen Hefte nach wenigen Jahren keinem gewissen Autor mehr zuzuschreiben sind.

Bin ich deßhalb ein Thor nach Goethe's Schätzung? Ich glaube nicht. Denn so gewiß als die gegenwärtige Welt wirklich ist, so gewiß wird nach diesem auch eine seyn, wo jeder gerichtet werden wird, nach den Thaten die er hier gethan hat. Auf dieser Zukunft beruhen meine Hoffnungen und daraus fließt die mäßige Schätzung des Gegenwärtigen, versichert, daß wenn ich bis an's Ende verharre, ich meinen Lohn empfangen werde.

Da ich nun recht gut weiß, daß die Welt in jedem andern Charakter mich wohl entbehren kann, so bin ich zufrieden, darin meistentheils als Christ beschäftigt zu seyn. Die Wissenschaft wird ohnehin vorwärts gehen, denn es finden sich viele Arbeiter; die nützlichen Künste werden sich der Vollkommenheit nähern (die schädlichen, denk' ich, sind schon ganz daran, ihren Meridian zu verlassen); das Menschengeschlecht wird zunehmen, die Erde bevölkert werden, wie sich es gegenwärtig nicht wohl von ihr behaupten läßt, und indessen Geschlechter vorwärts gehen, wird der Verstand der Menschen erleuchteter werden, und der so die Welt regiert, wird nicht zugeben, daß ihre Herzen verdorben bleiben. Nein! die christliche Religion, in aufrichtiger Ausübung wird sich über die Nationen verbreiten und der Zustand der Menschen überhaupt werden. Theilweise ist dieß schon auf einen unberechenbaren Grad geschehen, sowohl im sittlichen als bürgerlichen Sinne; Kriege werden aufhören, mit anderm erniedrigenden Aberglauben und verderblichen Praktiken, die Gesellschaft wird eine neue Gestalt gewinnen, allgemeines Uebereinstimmen und wechselseitiges gutes Bedienen, zwischen Nationen und Individuen, wird an die Stelle treten der gegenwärtigen Selbstheit und Mißstimmung. Mag's doch seyn, daß zwischen alles dieses irgend eine Periode von Gegenwirkung und Verfolgung der Guten eintrete, zuletzt wird immer über diese geprüfte und

glückliche Gesellschaft der Sohn Gottes, welcher sein Leben hingab, als das Mittel die Welt zu bilden, in Frieden regieren bis das Ende kommt. Dann wird ein geringer Glaube, welcher in diesem Leben zur Tugend reifte, die stolzesten Denkmale der Gewalt menschlichen Verstandes überwiegend gefunden werden. O welch ein edles Gedicht könnte sich aus einem solchen Gegenstand entwickeln! Doch ich träume! Unser eigener Milton, so hoch er sich erhob, hatte keine Schwingen dorthin zu reichen. Und sehr weislich wendete er „die Gedanken, die sich freiwillig in harmonischen Maßen bewegten" mehr die äußerlichen Umstände zu imaginiren, als daß er versucht hätte die Substanz göttlicher Dinge zu entwickeln. Denn diese begreift nach allem doch am besten, wer, mit demüthigem Herzen und Gebet zu Gott um sein Licht in dieser Angelegenheit, die klare kräftige Prose des alten und neuen Testaments in sich aufnimmt.

Hiernach wird es meinen Freund nicht wundern, daß ich mich für die allgemeine Verbreitung der heiligen Schriften erkläre und wirklich sehr viele Zeit abwechselnd den Geschäften der brittischen und ausländischen Bibelsocietät zuwende, von deren Committirten in London ich ein Mitglied bin, wie auch mein Vater war, vom Ursprung dieses Unternehmens bis zu seinem Tode.

Schließlich, sollte ein Mann, wie dieser, und so beschäftigt, ferner den Antheil von Goethe sich

erhalten können, so werden Briefe freundlich aufgenommen und jede schuldige Genugthuung seinen Fragen und Wünschen erfolgen.

Nachschrift.

Was die zerstreuten Aufsätze betrifft, auf die ich Anspruch machen könnte, als Versuche verschiedener Art, so sind die Artikel: Benn und Woltmann, beides biographisch, und Quakers, historisch, in Rees's Cyklopädie; diese, nebst den Artikeln Wolken und Thau, waren meine Beiträge zu gedachtem Werk, mit dessen ehrenwerthem Herausgeber ich lange das Vergnügen der Bekanntschaft genoß.

L. H.

Versuch einer Witterungslehre.

1825.

Einleitendes und Allgemeines.

Das Wahre, mit dem Göttlichen identisch, läßt sich niemals von uns direct erkennen, wir schauen es nur im Abglanz, im Beispiel, Symbol, in einzelnen und verwandten Erscheinungen; wir werden es gewahr als unbegreifliches Leben und können dem Wunsch nicht entsagen, es dennoch zu begreifen.

Dieses gilt von allen Phänomenen der faßlichen Welt, wir aber wollen dießmal nur von der schwer zu fassenden Witterungslehre sprechen.

Die Witterung offenbart sich uns, insofern wir handelnde wirkende Menschen sind, vorzüglich durch Wärme und Kälte, durch Feuchte und Trockne, durch Maß und Uebermaß solcher Zustände, und

das alles empfinden wir unmittelbar, ohne weiteres Nachdenken und Untersuchen.

Nun hat man manches Instrument ersonnen um eben jene uns täglich anfechtenden Wirkungen dem Grade nach zu versinnlichen; das Thermometer beschäftiget jederman, und wenn er schmachtet oder friert, so scheint er in gewissem Sinne beruhigt, wenn er nur sein Leiden nach Réaumur oder Fahrenheit dem Grade nach aussprechen kann.

Nach dem Hygrometer wird weniger gesehen. Nässe und Dürre nehmen wir täglich und monatlich auf, wie sie eintreten. Aber der Wind beschäftiget jederman; die vielen aufgesteckten Fahnen lassen einen jeden wissen woher er komme und wohin er gehe, jedoch was es eigentlich im Ganzen heißen solle, bleibt hier, wie bei den übrigen Erscheinungen, ungewiß.

Merkwürdig ist es aber, daß gerade die wichtigste Bestimmung der atmosphärischen Zustände von dem Tagesmenschen am allerwenigsten bemerkt wird; denn es gehört eine kränkliche Natur dazu um gewahr zu werden, es gehört schon eine höhere Bildung dazu um zu beobachten diejenige atmosphärische Veränderung die uns das Barometer anzeigt.

Diejenige Eigenschaft der Atmosphäre daher, die uns so lange verborgen blieb, da sie bald schwerer bald leichter, in einer Folgezeit an demselbigen Ort, oder zu gleicher Zeit an verschiedenen Orten und zwar in verschiedenen Höhen sich manifestirt,

iſt es, die wir denn doch in neuerer Zeit immer an der Spitze aller Witterungsbeobachtungen ſehen und der auch wir einen beſondern Vorzug einräumen.

Hier iſt nun vor allen Dingen der Hauptpunkt zu beachten: daß alles was iſt oder erſcheint, dauert oder vorübergeht, nicht ganz iſolirt, nicht ganz nackt gedacht werden dürfe; eines wird immer noch von einem Anderen durchdrungen, begleitet, umkleidet, umhüllt; es verurſacht und es leidet Einwirkungen, und wenn ſo viele Weſen durch einander arbeiten, wo ſoll am Ende die Einſicht, die Entſcheidung herkommen, was das Herrſchende, was das Dienende ſey, was voranzugehen beſtimmt, was zu folgen genöthigt werde? Dieſes iſt's, was die große Schwierigkeit alles theoretiſchen Behauptens mit ſich führt, hier liegt die Gefahr: Urſache und Wirkung, Krankheit und Symptome, That und Charakter zu verwechſeln.

Da bleibt nun für den ernſt Betrachtenden nichts übrig, als daß er ſich entſchließe irgendwo den Mittelpunkt hinzuſetzen und alsdann zu ſehen und zu ſuchen, wie er das Uebrige peripheriſch behandle. Ein ſolches haben auch wir gewagt, wie ſich aus dem Folgenden weiter zeigen wird.

Eigentlich iſt es denn die Atmoſphäre in der und mit der wir uns gegenwärtig beſchäftigen. Wir leben darin als Bewohner der Meeresufer, wir ſteigen nach und nach hinauf bis auf die höch-

ſten

sten Gebirge, wo es zu leben schwer wird; allein mit Gedanken steigen wir weiter, wir wagten den Mond, die Mitplaneten und ihre Monde, zuletzt die gegeneinander unbeweglichen Gestirne als mitwirkend zu betrachten, und der Mensch der alles nothwendig auf sich bezieht, unterläßt nicht, sich mit dem Wahne zu schmeicheln daß wirklich das All, dessen Theil er freilich ausmacht, auch einen besondern merklichen Einfluß auf ihn ausübe.

Daher wenn er auch die astrologischen Grillen: als regiere der gestirnte Himmel die Schicksale der Menschen, verständig aufgab, so wollte er doch die Ueberzeugung nicht fahren lassen, daß wo nicht die Fixsterne, doch die Planeten, wo nicht die Planeten, doch der Mond die Witterung bedinge, bestimme, und auf dieselbe einen regelmäßigen Einfluß ausübe.

Alle dergleichen Einwirkungen aber lehnen wir ab; die Witterungserscheinungen auf der Erde halten wir weder für kosmisch noch planetarisch, sondern wir müssen sie nach unsern Prämissen für rein tellurisch erklären.

Barometer.

Bei allen meteorologischen Beobachtungen wird der Barometerstand als Hauptphänomen, als Grund aller Wetterbetrachtungen angesehen. Auch

ich bin der Ueberzeugung daß man darin ganz richtig verfahre.

Das Queckſilber, in der luftleeren, heberförmigen Glasröhre auf einer gewiſſen Höhe gehalten, überzeugt uns längſt von einem entſchiedenen Druck, von einer Schwere, Elaſticität, oder wie man es nennen will, der durchſichtigen, durchſcheinenden Materie, welche den uns umgebenden Raum erfüllt.

An dem Meeresufer ſteht das Queckſilber am höchſten; wie wir uns aber berganwärts bewegen, wird es nach und nach fallen; in jeder Region aber, wo wir eine Zeit lang verweilen, iſt ein temporäres Steigen und Fallen bemerklich; dieſes beſchränkt ſich in einen kleinen Höheraum, welcher am Meeresufer etwa 30 Linien und auf hohen Gebirgen etwa 20 Linien beträgt. Dieſes geringe Steigen und Fallen iſt nun an jedem Orte der Gegenſtand unſerer unausgeſetzten Beobachtungen, deren unzählige angeſtellt und ſorgfältig aufgezeichnet worden, womit man denn tagtäglich auf das fleißigſte fortfährt. Dabei iſt allgemein bekannt, daß bei unveränderter Oertlichkeit, das Steigen des Mercurs klares, heiteres, trockenes, das Sinken trübes, feuchtes, ſtürmiſches Wetter andeute.

Nach ſo vielen ſorgfältigen Bemühungen aber iſt man doch nicht dazu gelangt etwas Regelmäßiges in dieſem Ab- und Aufſteigen zu bemerken; es geſchieht zwar genau innerhalb der beſtimmten

Raumeshöhe, aber Zeit und Augenblick der Wiederkehr auf denselbigen Punkt ist nicht vorauszusehen.

Um aber hierin etwas festsetzen, ja vorhersagen zu können, hat man sich nach allen Seiten umgethan; Mond und Planeten, Tag und Nacht, Jahreszeiten und Jahreszirkel zu Hülfe gerufen und sich dadurch nur immer in größere Labyrinthe verwickelt; man spricht von Ebbe und Fluth in der Atmosphäre, welche an den barometrischen Bewegungen mit Ursache seyn sollen.

Nun hat sich aber erst neuerlich, bei genauer Betrachtung der auf der Jenaischen Sternwarte gefertigten vergleichenden Darstellungen bemerken lassen, daß gedachtes Steigen und Fallen an verschiedenen, näher und ferner, nicht weniger in unterschiedenen Längen, Breiten und Höhen gelegenen Beobachtungsorten einen fast parallelen Gang habe.

(*Fr. Daniell* Meteorological Essays. London 1823. p. 112. Barometers, situated at great distances from each other, often rise and fall together with great regularity. — It has been observed, that this unison of action extent farther in the direction of the latitude, than in that of the longitude.)

Man nehme, um sich hievon zu überzeugen, die von Dr. Schrön ausgearbeitete graphische Darstellung vor Augen (siehe den 2ten Jahrgang der

meteorologischen Beobachtungen im Großherzogthum Weimar, im Verlag des Industrie-Comptoirs 1824), wo die mittlern Barometerstände von Jena, Weimar, Schändorf, Wartburg und Ilmenau vom Jahre 1823 übereinander gezeichnet sind, und es wird alsobald die Gleichheit solcher Bewegung augenfällig seyn.

Eben so haben wir später gefunden, daß die Bewegungslinien von Frankenhain und Ilmenau einander vollkommen decken, obgleich jenes 700 Fuß höher über der Meeresfläche liegt und die eine sich einen Zoll höher als die andere bewegt. Ja die Bewegungslinie des Bernhardsberges ist mit den unsrigen gleichmäßig und gleichzeitig gefunden worden. Auf diese Uebereinstimmung ist nun im allgemeinen hinzuarbeiten, da selbst unter den verschiedensten Meridianen wie unter den verschiedensten Breiten die größte Uebereinstimmung herrscht.

Wenn nun die Barometerstände der verschiedensten Orte das Aehnliche, wo nicht das Gleiche besagen, so scheinen wir dadurch berechtigt allen außerirdischen Einfluß auf die Quecksilber-Bewegung abzulehnen, und wir wagen auszusprechen: daß hier keine kosmische, keine atmosphärische, sondern eine tellurische Ursache obwalte.

Denn es ist anerkannt und bestätigt daß alle Schwere von der Anziehungskraft der Erde abhängig sey; übt nun die Luft, insofern sie körperlich ist, eine Schwerkraft, einen verticalen Druck aus,

so geschieht es vermöge dieser allgemeinen Attraction; vermindert und vermehrt sich daher der Druck, diese Schwere, so folgt daraus, daß die allgemeine Anziehungskraft sich vermehre, sich vermindere.

Nehmen wir also mit den Physikern an, daß die Anziehungskraft der ganzen Erdmasse von der uns unerforschten Tiefe bis zu dem Meeresufer, und von dieser Gränze der uns bekannten Erdoberfläche bis zu den höchsten Berggipfeln und darüber hinaus erfahrungsgemäß nach und nach abnehme, wobei aber ein gewisses Auf- und Absteigen, Aus- und Einathmen sich ergebe; welches denn zuletzt vielleicht nur durch ein geringes Pulsiren ihre Lebendigkeit andeuten werde.

Thermometer.

Obgedachte Schönische Tabelle legt uns vor Augen, wie das Thermometer seinen eigenen Gang geht, ohne mit dem Barometerstande auch nur die mindeste Gemeinschaft anzudeuten. Vom Januar bis in den August steigt er und senkt sich wieder bis in den December, ohne daß man mit dem Barometerstand irgend eine Spur von Wechselwirkung entdecken könnte.

Wird nun das Barometer durch die Schwere der Atmosphäre bedingt, das Thermometer hinge-

gen durch den fernern oder nähern Bezug der Erde zur Sonne, läugnen wir daß beide Wirksamkeiten unmittelbar auf einander einfließen, so müssen wir doch zugestehen, daß wir sie bei Witterungserscheinungen nicht ohne Verhältniß denken können; dieses aber suchen wir darin, daß jedes von seiner Seite auf ein drittes wirkt, auf die materielle, gleichfalls für sich bestehende Atmosphäre und hier liegt nun das Wichtigste, das Schwerste in Beurtheilung der Wetterbeobachtung.

Manometer.

Dieses Instrument, schon von Otto von Guericke erfunden, nachher auf mannichfache Weise verändert und verbessert, ward erst in seinen Wirkungen dem Barometer gleich geachtet, nachher von demselben getrennt und wird bei atmosphärischen Beobachtungen nicht mehr zu Rathe gezogen.

Außer dem verticalen, sogenannten Druck der Luft, wovon das Barometer uns Kenntniß gibt, kann dieselbe auch in einem verdichtetern oder verdünntern Zustande existiren. Auf das Barometer hat dieses keinen merklichen Einfluß, ob man gleich denken sollte, daß eine verdünnte Luftsäule weniger lasten sollte als eine verdichtete; man müßte sich denn die eine sehr viel höher und die andere sehr viel niedriger denken. So scheint mir, daß nach

meinen Prämissen, die Sache folgender Gestalt angesehen werden könnte.

Das Steigen und Fallen des Barometers, verursacht durch die vermehrte oder verminderte Anziehungskraft der Erde, hat eine allgemeine tellurische Ursache; dahingegen die Verdünnung und Verdichtung der Luft, durch Erwärmung bewirkt, nur local ist und, in Bezug auf's große Ganze, von keiner Bedeutung.

Da jedoch auch bei uns die Verdunstung, so wie der Niederschlag, Wasserverneinung und Wasserbildung, von der höchsten Bedeutung bleibt: so beruhigt sich der Beobachter dabei, daß Thermometer und Hygrometer diesen Forschungen völlig genug thun, weil die Wärme, als Ursache der Verdunstung, das Feuchte hingegen als die entgegengesetzte zu betrachten ist; also dasjenige, was durch das Manometer gesucht wird, hierdurch genugsam offenbart wird.,

---

Das Barometer gibt uns eine unmittelbare Andeutung von einer großen Naturerscheinung, von der ab- und zunehmenden Schwere der atmosphärischen Masse, daher darf dieses, was wir hier vor Augen sehen, ein Grundphänomen genannt werden; dagegen sind die Erscheinungen des Manometers als complicirt und abgeleitet zu betrachten, weßhalb über seine Andeutungen immerfort Zweifel entstehen.

Die möglichst luftfreie Kugel denke man sich in einem gewissen Gleichgewicht auf der atmosphärischen Masse ruhend und schwebend; sie hebt sich und senkt sich, je nachdem das Element schwerer und leichter wird. Ihre Bewegung entspringt aus derselbigen Ursache wie die des Barometers, aber, als abgeleitet, kann sie mit dem Original-Phänomen nicht Schritt halten und wird also mit dem Barometer gradweise nicht zu vergleichen seyn.

Es sinkt mit dem sinkenden Barometer; aber es ist nicht sensibel genug, um gleich wieder mit ihm zu steigen. Es steigt und besinnt sich erst wieder ehe es jenem nachsinkt.

Merken wir ja darauf, unter den Phänomenen ist ein grosser Unterschied: das Ur-Phänomen, das reinste, widerspricht sich nie in seiner ewigen Einfalt; das abgeleitete erduldet Stockungen, Frictionen und überliefert uns nur Undeutlichkeiten.

Die Windfahne.

In diesem Sinne ist die Windfahne gleichfalls ein unsicheres und sehr wenig die augenblicklichste Luftbewegung andeutendes Instrument. Wie man auch die Friction vermindern mag, so bleibt eine mechanische Reibung immer übrig. Das Schlimmste aber ist, daß sie dem Westwinde immer mehr gehorcht als den übrigen Winden; denn er ist der

stärkste, und mit den Jahren biegt sich endlich durch die Gewalt die Spindel wenn die Fahne groß und schwer ist; sie senkt sich deßwegen nach Osten und der Wind kann sich schon eine Meile umgelegt haben, ehe sie sich entschließt ihre Stellung zu verändern. Den Wolkenzug anstatt der Windfahne zu beobachten, wird immer das sicherste bleiben; denn man erfährt nicht allein welcher Wind in der untern Region herrscht, sondern man wird zugleich aufmerksam auf das was in der obern vorgeht, wo man denn oft Ruhe und Stille bemerkt, wenn unterwärts Zug und Bewegung sich spüren läßt.

Atmosphäre.

Der aufmerksame Beobachter der Witterungsbegebenheiten wird von vielen Seiten her auf den Gedanken getrieben: die den Erdball umgebende Atmosphäre nehme nicht nur, wie das Barometer ausweis't, von der Meeresfläche aufwärts an Dichtigkeit, Schwere, Elasticität in stetiger Folge nach und nach ab, hinunterwärts aber zu; sondern es seyen eben in diesem atmosphärischen Raume, gewisse geheime, concentrische Kreise abgeschlossen, die sich, als besonders geeigenschaftet, gelegentlich manifestiren. Was und wie es auch damit sey, wir bemerken folgendes:

Und zwar suchen wir Gelegenheit zuerst vor die große Wilhmandisch-Ritgenische Thorte zu treten,

indem dieſe ſolchen allgemeinen Betrachtungen beſonders günſtig iſt; wir ſehen darauf die Schneelinie bezeichnet, wie ſie ſich von ihrer Höhe unter dem Aequator nach Norden und Süden auf's Meer legt, und ſo über und neben ſich das Eis ungeſchmolzen bewahrt. Hier ſehen wir alſo eine entſchiedene Zone in welcher die auf dem höchſtmöglichen Punkt am Erdkreis wachſende Wärme die Solideſcenz des Waſſers nicht hindern kann, und wir werden darauf geführt unter und über derſelben noch mehrere dergleichen Luftgürtel aufzuſuchen.

Betrachten wir nun zu dieſem Zwecke das Verhältniß lebendiger Weſen zu derſelben, ſo finden wir daß Geſchöpfe bis an ſie herangehen und deßhalb aber auch Verkünder werden wenn dieſelbe nach Anlaß der Jahreszeiten herabſteigt. Ich nehme das Beiſpiel von den Finken und erinnere mich als wir im September 1797 auf Maria-Einſiedeln verweilten und ein in der Nacht gefallener Schnee in einer gewiſſen mittleren Höhe des Gebirges liegen geblieben war, ſogleich jene zarten Vögel um ſo viel herabweichend den Vogelſtellern unzählig in die Netze fielen, und Pilgern ſo wie Reiſenden als eine ſchmackhafte Speiſe zu Gute kamen.

Und ſo manifeſtirt ſich an allen gebirgigen Orten dem aufmerkſamen Beobachter eine mit der Jahreszeit nach und nach niederſinkende Schneelinie, die nach eintretenden Umſtänden eine ge-

wisse Linearhöhe beobachtet. Eine dergleichen zieht sich am großen Ettersberge über Weimar her, läßt Lützendorf unter sich, die Marque in Obliskenform über sich und wird am kleinen Ettersberge unscheinbar. Hier bleibt der erste Schnee eine Zeit lang liegen, obgleich die Lage des Berghanges gegen Mittag gesenkt ist.

Dieses Phänomen wiederholte sich mehrere Jahre und mir wurden aus Thüringen andere Beispiele bekannt, wobei freilich zur Sprache kam: daß außer der barometrischen Höhe noch die Lage gegen diese oder jene Himmelsgegend, die Nachbarschaft zu andern Bergen, sonstige Expositionen, vielleicht die Gebirgsart, in Betracht zu ziehen sey.

Ohne diese Bemerkungen abzulehnen, fand ich doch Ursache auf jene erste Lehre von den concentrischen Kreisen der Atmosphäre gar manches Phänomen zu beziehen.

So sey noch eins bemerkt: die gewaltsamen Stürme, die im letzten December nah an der Erde wütheten, wurden dem Beobachter zu Frankenhayn auf der Rhön, welcher über zweytausend Fuß über der Meeresfläche gestellt ist, keineswegs in dem in der Tiefe herrschenden Grade fühlbar; wie seine eingereichten genauen Tabellen beweisen. Und gerade mag der Sturm deßhalb so fürchterlich wüthen, weil er sich an die Oberfläche des Meeres und der Erde schmiegt, und in geringer Höhe allerwärts erzeugt, während er von weitem herzukom-

men und in undenkbarer Eile herauszuwirken scheint.

Dergleichen atmosphärische Kreise lassen sich auch aus der Wolkengestaltung vermuthen; sehr selten wird ein Cumulus bei uns an seinem untern Rande gedacht oder in einiger Ausdehnung gebildet erscheinen, vielmehr legt er sich gewöhnlich flach und ruht mit einer quadratähnlichen Basis gleichsam auf einem fremdartigen schwereren Elemente, das ihn zu einer horizontalen Gestaltung nöthigt; so wie umgekehrt in einer gewissen Höhe, etwa zwey tausend Fuß über der Meeresfläche, der Cumulus unten wie oben ausgezackt ist, auch bei stehendem Barometer sogleich an allen Enden in Cirrus aufgelockert wird.

Wie dem auch sey, so geht daraus hervor: daß die verschiedenen atmosphärischen Einflüsse auf Wasserbildung und Verneinung, auf Wolkengestaltung, auf das Niedergehen derselben als Regen, oder ihre Auflösung zu Schäfchen, einen verschiedenen Bezug haben.

So wenig man sich nun anmaßen darf, die jedesmalige Höhe des Kreises über diesem oder jenem Ort zu bestimmen, so tragen wir doch kein Bedenken solche relative Atmosphären anzunehmen, wenn wir uns in dem Labyrinthe der Witterungsbeobachtung mit einigem vernünftigen Behagen ergehen wollen.

Als einwirkend auf diese Atmosphäre und deren

nommuthliche Reihe werden nun die beiden großen Mächte gegen einander übergestellt, die sich uns durch das Barometer und Thermometer offenbaren; sie werden, nach jener oben ausgesprochenen Maxime, als von einander vollkommen unabhängig erklärt, um desto reiner zu fassen, wie durch sie die atmosphärischen Zustände bestimmt werden.

Man verzeihe Wiederholungen; diese sind in solchem Falle unerläßlich, wo man am einfachen Grunde festhalten und die Mannichfaltigkeit der Erscheinung darauf zurückführen will.

Indessen stehe hier eine allgemeine Warnung, welche für alle Capitel der Naturforschung gilt, hier aber besonders beherzigt zu werden verdient: man hüte sich Ursache und Wirkung zu verwechseln, besonders aber das Barometer von atmosphärischen Ereignissen abhängig zu machen. Worauf man aber höchst aufmerksam zu seyn Ursache hat, das sind die Correlate, die Bezüge, die sich als Resultate neben- und zusammenwirkender Thätigkeiten hervorthun.

Wasserbildung.

In der Atmosphäre schwebt immerfort, durch Verdunstung und sonst, erzeugtes Wasser; es wird selbst bei den heitersten Tagen, als Dunst gleichmäßig ausgetheilt, in dem ätherischen Raume ge-

tragen, in den untern Regionen dichter, in den obern klarer; wie uns in den tiefern Localitäten das weißliche Himmelblau überzeugt, welche Farbe denn immer dunkler und gesättigter wird, je höher wir bergan steigen.

Diese fortdauernde Tendenz der *Wasserbildung* verschafft uns einen respirablen Luftraum; der niedere Barometerstand begünstigt sie, der höhere verneint sie; hier ist die erste am meisten in die Sinne fallende Erscheinung, auf die wir bei Wetterbeobachtungen zu merken pflegen.

Wolkenbildung.

Durch Howards glücklichen Gedanken, die Wolkenbildungen zu sondern, zu charakterisiren, zu benennen, sind wir mehr als man glauben könnte gefördert; Cirrus deutet auf hohen Barometerstand, Cumulus auf mittleren, Stratus auf niedern, Nimbus auf den niedrigsten Zustand; wobei zugleich zu bemerken ist, daß die atmosphärische Höhe zugleich mit wirksam ist, wie denn wohl der Fall vorkommen kann, daß der Cumulus oben sich in Cirrus auflöst, unten zum Stratus sich verflächt, und dieser näher an der Erde zum Nimbus übergeht.

Elektricität.

Diese darf man wohl und im höchsten Sinne problematisch aussprechen. Wir betrachten sie daher vorerst unabhängig von allen übrigen Erscheinungen; sie ist das durchgehende allgegenwärtige Element, das alles materielle Daseyn begleitet, und eben so das atmosphärische; man kann sie sich unbefangen als Weltseele denken. Inwiefern sie sich nun ruhig verbirgt, sodann aber durch den geringsten Anlaß gestimmt wird sich bald von dieser, bald von jener Seite zu zeigen, einen oder den andern Pol herauszukehren, sich anzuhäufen und von da sich unbemerkt wieder zu zerstreuen, oder aber wohl mit den gewaltsamsten und wunderbarsten Explosionen sich zu manifestiren, darüber möchte wohl schwer seyn durch Erfahrung nachzukommen, ob sich schon nicht läugnen läßt, daß Barometer- und Thermometerstände darauf bedeutend einfließen mögen.

Winderzeugung.

Ist gleichfalls vorerst, als von dem Barometerstand abhängig, zu achten; Ost und Nord haben Bezug auf hohen, West und Süd auf niedern Quecksilberstand.

Eben diese Hauptverhältnisse erscheinen oft in einem unerklärlichen Schwanken, aber auch hier

muß uns das früher Festgesetzte als Regel zu Hülfe kommen, um uns durch die Irrwege der Erfahrung zu begleiten.

Der Wolkenzug läßt uns alle Windfahnen entbehren und bei demselben kommt vorerst wieder der Zustand verschiedener atmosphärischer Regionen in Betracht.

Der Westwind ist der untern Region besonders angehörig; bezeichnen wir einen Fall statt vieler.

Bei niederem Barometerstand sey der Himmel zum großen Theil überzogen, graue Regenwolken ziehen mit gelindem Westwind langsam einher, dieses kann bei gleich tiefem Barometerstande mehrere Tage anhalten; das Barometer steigt, der Wolkenzug von Westen nach Osten dauert langsam fort, doch bleibt von den oberen Wolkensäumen nach und nach etwas zurück, lös't sich auf und begibt sich in höhere Regionen; endlich stocken ganze Massen, verharren als Cumulus, lehnen sich als Wand an die Gebirge. Ueberdeckt auch manchmal eine Wolkenmasse den Himmel, so bleibt sie getrennt, die Nacht ist mondenklar, die Wolken stehen beinahe still, sie bewegen sich nur ganz gelind unter einander.

Jahres=

Jahreszeiten.

Diese muß man von seinem Standpunkte aus besonders beobachtet haben, um genugsame Prämissen zu künftiger Dijudicatur vorkommender Fälle sich zu erwerben.

So sehr auch zu jeder Jahreszeit Verdunstung des Meeres und der Erdoberfläche, insofern sie beeis't oder frei ist, vor sich geht, so ist sie doch im Sommer bei uns stärker als im Winter; daher denn an langen Tagen das Phänomen nicht selten ist, daß, bei'm höchsten Barometerstande, sich allmählich nach Aufgang der Sonne die Atmosphäre mit Dünsten füllt, die sich zu Wolkengestalten zusammen geben, welche man als leichte, schwebende, ringsum ausgezackte Cumulus ansprechen möchte. Ich habe sie um Mittag den ganzen Himmel einnehmen sehen, allein sie schweben jede für sich und, obgleich mit nur geringen Zwischenräumen, verschmelzen sie nicht in einander; bald nach Sonnenuntergang aber ist alles verschwunden; es sey nun daß sie als Thau niedergegangen oder sich physisch, vielleicht chemisch, in der Atmosphäre aufgelös't haben, um nach kurzer Nacht, bei frühem Morgen das vorige Spiel wieder anzufangen, welches die herrlichsten Ansichten kurz vor und gleich nach Sonnenaufgang gewährt. Man sieht leichte Nebelstreifen emporsteigen, sich bald in Cirrus auflösen, oder auch wohl einen Gebirgsrücken als Cumulus überthürmen, wozu das ge-

ringste Niedergehen des Barometers sogleich Anlaß geben kann.

Noch ein Beispiel ist nöthig um zu zeigen: wie verschiedene Jahreszeiten, verschiedene Phänomene, bei immer fortdauerndem Grundgesetz, zum Vorschein bringen.

Wir pflegen bei feuchten und unfreundlichen Sommermonaten uns gewöhnlich mit dem Herbst zu trösten; auch gibt die Erfahrung, daß wir im September und October die meisten, wo nicht schönen, doch regenlosen, für den Reisenden, Ackerbemühten, Spaziergänger und andere im Offenen beschäftigte Personen leidlichen Tage haben. Schreiben wir nun dem Barometerstand auf die Witterung einen immer gleichen Einfluß zu, so scheint es wunderbar, daß, obschon in gedachten Monaten das Quecksilber wie in den übrigen sich über und unter der Mittellinie bewegt, doch die Witterung immer schön, gut und wenigstens leidlich bleibt.

Hier müssen wir nun mit unsern Betrachtungen gerade wieder zur untern Atmosphäre unsere Aufmerksamkeit wenden und aussprechen; sie selbst steht in verschiedenem Verhältniß zu den verschiedenen Jahreszeiten. Oben ist dargestellt worden, wie im Sommer bei langen Tagen eine große überschwengliche Ausdünstung vor sich gehe, worüber selbst die höchst elastische Luft kaum Herr werden kann.

Werden hingegen die Tage kürzer, wird die Ausdünstung, durch Sonnenwärme verursacht, im-

mer geringer, so kämpft eine mehr oder weniger elastische Luft mit besserem Geschick gegen die in der Atmosphäre schwebenden Dünste. Steht das Barometer über der Mittellinie, so ist die Luft alsobald rein; steigt es höher, so haben wir die schönsten Tage; steigt es wieder herab unter die Mittellinie, so gehen die Wolken nicht gleich in Regen über: sie ziehen vorbei, es zeigen sich abwechselnd freundliche Sonnenblicke; eine belebende Wärme, die mit dem niederen Barometerstand sich wohl verträgt, kann sich verbreiten und man ist in freier Luft noch immer behaglich; steigt aber das Barometer glücklicherweise, so ist mit dem Ostwind ein heiterer Himmel unverzüglich da, und wer im Freien lebt, genießt der schönsten Tage, die sich an vergangene mäßig heitere und immer genießbare Stunden wohlthätig anschließen.

Mittellinie.

Aus vorgemeldeten gar verschiedenen auf die Witterung einfließenden Umständen, welche noch mit vielen andern Bedenklichkeiten vermehrt werden könnten, ist ersichtlich, daß alle diejenigen, welche zu stillem Hausgebrauch sich das Barometer beschauen und dadurch von der nächsten Witterung einige Kenntniß zu erlangen wünschen, gar oft in Verworrenheit und Unsicherheit gerathen möchten. Bemerken wir daher folgendes:

Auf Barometern früherer Zeit, wie solche die sogenannten Italiäner herumtrugen und wie sie noch an manchen Orten gefunden werden, sehen wir auf dem Zolltäfelchen eine gewisse Linie gezogen, woneben geschrieben steht: unbeständig. Ueber derselben finden wir stufenweis' schön, und sodann beständig Wetter angezeigt, unterhalb ist trüb, Regen und Sturm angemerkt. Diese Bestimmungen sämmtlich hat man auf neuern Barometern als empirisch, unzuverlässig und unwürdig weggelassen, und zwar mit Recht: indem eine allgemeine, auf allen Barometern gleichmäßig bestimmte Linie für die verschiedensten Ortslagen nicht hinreichte und selten zutreffen konnte.

Gleichwohl ist es für den Tagesgebrauch solcher Personen, die einige allgemeine Kunde des nächst bevorstehenden Wetters zu erlangen wünschen, oder welche sich von der schon eingetretenen Witterung Rechenschaft zu geben gedenken, zweckmäßig, daß wenigstens die Mittellinie auf ihren Barometern bemerkt werde.

Es bezeichnet aber diese Linie den, aus mehrjährigen gehörig beobachteten Barometerständen eines Ortes berechneten Durchschnitt, mithin die für diese Stände gezogene Mitte; deßwegen sie denn auch den Indifferenzpunkt gewissermaßen darstellt von wo alle Veränderungen ausgehen.

Wenn nun für jede höhere und tiefere Ortslage ein solcher Mittelstand erst auszuforschen ist,

so gibt die Berechnung sowohl als auch die Erfahrung die Auskunft, daß bei uns in Weimar 27 Zoll 6 Linien ungefähr diese Gränze zu ziehen ist.

Sie kann mit Recht als den veränderlichen Zustand andeutend angesehen werden; denn da man nie voraus wissen kann, ob das Quecksilber darüber steigen oder darunter fallen werde, so kann man sich doch versichert halten, daß das Quecksilber im Steigen auf einen klaren, heitern, im Sinken auf einen bewölkten Zustand hindeute. Steht das Barometer sehr hoch, so hat man beständig Wetter angenommen, wenn schon Beständigkeit vom Barometer auf keiner Stufe zu erwarten steht; da jedoch von dieser Höhe (bei uns 28 Zoll) das Quecksilber mehrere Tage sich nieder senken und auf- und abbewegen kann, ohne daß es sich unter die Mittellinie herunterläßt, so ist das heitere Wetter, im gewissen Sinne, beständig; aber es ist nicht beständiger, als das trübe, regnerische, stürmische Wetter, wenn das Quecksilber unter gedachter Linie sich auf und ab bewegt ohne sie zu überschreiten.

Es ist leicht einzusehen, welche Vortheile ein solcher Fingerzeig dem harmlosen Beobachter bringt, dem keine Ansprüche an höhere wissenschaftliche Mittheilungen zu machen denkt, sondern sich nur in diesem Labyrinthe nach einem Leitfaden und nach einem festen Punkte umsieht woran er denselben heften kann.

Auf mahlgearbeiteten Barometern zu Ende des vorigen Jahrhunderts findet sich die Mittellinie

noch; allein da, wie gesagt, eine allgemeine Linie für die verschiedensten Ortslagen nicht hinreicht, so muß dieser Indifferenzpunkt auf den Barometern eines jeden Ortes besonders bestimmt werden, worüber Folgendes zu sagen wäre:

„Am einfachsten gelangt man zum Zweck, wenn man, bei unbekanntem Höhen-Unterschied zweyer Orte, sich mit einem andern Beobachter in Rapport setzt, welcher die Mittellinie für sein Instrument schon besitzt. Bei dem bemerkten parallelen Gang des Barometers würden schon wenige während einiger Tage an verabredeten Stunden zu machende Beobachtungen genügen, um zu erkennen, um wie viel dort unter oder über der bekannten Mittellinie das Quecksilber stand, wonach man denn hier die Mittellinie um eben so viel unter oder über den hier beobachteten Ständen ziehen würde."

„Ist aber der Höhen-Unterschied beider Orte bekannt und zeigen beide Barometer neben einander hangend gleiche Stände, so ist die neue Mittellinie nach der bereits bekannten unmittelbar zu bestimmen. Denn läge der Ort, wo die Mittellinie gesucht wird, etwa 80 Pariser Fuß höher als der andere Ort, wo man diese Linie bereits ausgemittelt hat, so würde die neue Mittellinie um 1 Pariser Linie tiefer zu bestimmen seyn. Und so nach Verhältniß an allen übrigen Orten."

„In Ermangelung dieser Hülfsmittel wird der Durchschnitt regelmäßiger Beobachtungen die Mit-

tellinie ergeben, und zwar um so genauer, je länger man beobachtet; denn während nur Eines Jahres kann man sich bei drey täglichen Beobachtungen freilich um 1 Pariser Linie und mehr irren."

Haben wir nun das Vorgesagte gemerkt, wissen wir uns an die Mittellinie zu halten, haben wir beobachtet, wie hoch und wie tief auf unserm Barometer das Quecksilber zu steigen und dann auch auf eine Reihe von Zeit wieder zu fallen pflegt, so müssen wir folgendes im Auge behalten.

Das Steigen und Fallen des Barometers deutet auf eine Ursache, deren Wirkung erst später hervortritt, wie denn vieljährige in ein und demselben Local bei unverrücktem Barometer täglich und stündlich angestellte Beobachtungen zur Ueberzeugung hinführen, daß man vier und zwanzig Stunden vorher die Witterung voraussagen könne.

Nimmt man dieses auch nicht für so ganz entschieden an, da in der täglichen Erscheinung auch irgend ein Schwanken gar wohl zum Vorschein kommen könnte, so kann man doch versichert seyn, daß es in der Hauptsache nie trügen werde.

Sogenannte Oscillation.

Außer der bisher behandelten, weder an Jahres- noch Tageszeit gebundenen Bewegung des Mercurs in der Glasröhre ist uns in der neuern

Zeit durch mannichfache Beobachtungen eine andere Bewegung des Queckſilbers in der Röhre bekannt geworden, welche ihre Beſtimmung in vier und zwanzig Stunden durchläuft.

Die verſchiedenen in Europa angeſtellten Beobachtungen zeigen dieſe Bewegung nicht unmittelbar, wir übergehen ſie jetzt und halten uns an Beobachtungen die unter dem Aequator auf dem Meer angeſtellt worden, wo das Phänomen am deutlichſte hervorzutreten ſcheint.

Wir legen eine Stelle aus Simons's Beſchreibung einer Entdeckungsreiſe, Wien 1804, zum Grunde, welche folgendermaßen lautet:

S. 55. „Die Erſcheinungen, die ſich nach dieſen Beobachtungen auf dem Barometer zeigten und die bisher allen unterſucht wurden, beſtehen darin, daß das Queckſilber an jedem Tage allmählig bis zum höchſten Grade des Barometers ſteigt und von dieſem wieder langſam zu fallen anfängt. Dieſes Steigen und Fallen des Queckſilbers im Barometer geſchieht zweymal in vier und zwanzig Stunden. Nämlich um 9 Uhr in der Frühe und Abends um dieſelbe Stunde (ſteht es am höchſten), Nachmittags und Nachmittag auf dem niedrigſten Punkte."

(Voyage d'Alexandre de Humboldt. Tom. III. p. 2, 3 — les oscillations du Mercure dans le baromètre indiquent l'heure presque comme une horloge. p. 316. Les deux minima barométriques coincident presque

presque avec les époques les plus chaudes et les plus froides du jour et de la nuit.)

Auch hier gedenken wir uns, nach gewohnter Art, an das Gewisseste zu halten, um nach und nach dem Ungewissen desto eher beizukommen.

Ganz deutlich ist in Vorstehendem ausgesprochen, daß um Nachmittag und Nachmitternacht das Barometer auf dem niedrigsten Punkte stehe; daß um 9 Uhr früh, und Abends um dieselbe Stunde, es am höchsten stehe, mußten wir durch eine Parenthese aussprechen, da es uns nur zufällig ausgelassen scheint.

Hierauf nun fußend lehnen wir alle äußern Einflüsse abermals ab und sagen: diese Erscheinung ist tellurisch. Wir stellen uns vor daß innerhalb der Erde eine rotirende Bewegung sey, welche den ungeheuren Ball in vier und zwanzig Stunden um sich selbst herum nöthigt, und die man sich als lebendige Schraube ohne Ende versinnlichen mag.

Aber dieses ist nicht genug; diese Bewegung hat ein gewisses Pulsiren, ein Zu- und Abnehmen, ohne welches keine Lebendigkeit zu denken wäre, es ist gleichfalls ein regelmäßiges Ausdehnen und Zusammenziehen, das sich in vier und zwanzig Stunden wiederholt, am schwächsten Nachmittag und Nachmitternacht wirkt, und Morgens 9 Uhr und Abends um dieselbe Stunde die höchste Stufe erreicht.

Wiederaufnahme.

Hiernach werden also zwey Grundbewegungen des lebendigen Erdkörpers angenommen und sämmtliche barometrische Erscheinungen als symbolische Aeußerung derselben betrachtet.

Zuerst deutet uns die sogenannte Oscillation auf eine gesetzmäßige Bewegung um die Axe, wodurch die Umdrehung der Erde hervorgebracht wird, woraus denn Tag und Nacht erfolgt. Dieses Bewegende senkt sich in vier und zwanzig Stunden zweymal und erhebt sich zweymal, wie solches aus mannichfaltigen bisherigen Beobachtungen hervorgeht; wir versinnlichen sie uns als lebendige Spirale, als belebte Schraube ohne Ende; sie bewirkt als anziehend und nachlassend das tägliche Steigen und Fallen des Barometers unter der Linie; dort wo die größte Erdmasse sich umrollt, muß sie am bemerklichsten seyn, gegen die Pole sich vermindern, ja Null werden, wie auch schon von Beobachtern ausgesprochen ist. Diese Rotation hat auf die Atmosphäre entschiedenen Einfluß, Klarheit und Regen erscheinen tagtäglich abwechselnd, wie die Beobachtungen unter dem Aequator deutlich beweisen.

Die zweyte allgemein bekannte Bewegung, die wir einer vermehrten oder verminderten Schwerkraft gleichfalls zuschreiben, und sie einem Ein- und Ausathmen vom Mittelpunkte gegen die Peripherie vergleichen; diese darzuthun haben wir das Steigen und Fallen des Barometers als Symptom betrachtet.

Bändigen und Entlassen der Elemente.

Indem wir nun Vorstehendes unabläſſig durchzudenken, anzuwenden und zu prüfen bemüht ſind, werden wir durch manches eintretende Ereigniß immer weiter geführt; man laſſe uns daher in Betracht des Geſagten und Ausgeführten noch folgendes vortragen.

Es iſt offenbar, daß das, was wir Elemente nennen, ſeinen eigenen wilden wüſten Gang zu nehmen immerhin den Trieb hat. Inſofern ſich nun der Menſch den Beſitz der Erde ergriffen hat und ihn zu erhalten verpflichtet iſt, muß er ſich zum Widerſtand bereiten und wachſam erhalten. Aber einzelne Vorſichtsmaßregeln ſind keineswegs ſo wirkſam, als wenn man dem Regelloſen das Geſetz entgegen zu ſtellen vermöchte, und hier hat uns die Natur auf's herrlichſte vorgearbeitet und zwar indem es ein geſtaltetes Leben dem Geſtaltloſen entgegen ſtellt.

Die Elemente daher ſind als koloſſale Gegner zu betrachten mit denen wir ewig zu kämpfen haben, und ſie nur durch die höchſte Kraft des Geiſtes, durch Muth und Liſt, im einzelnen Fall bewältigen.

Die Elemente ſind die Willkür ſelbſt zu nennen; die Erde möchte ſich des Waſſers immerfort bemächtigen und es zur Solideſcenz zwingen, als Erde, Fels oder Eis, in ihren Umfang nöthigen. Eben ſo unruhig möchte das Waſſer die Erde die es un-

gern verließ, wieder in seinen Abgrund reißen. Die Luft die uns freundlich umhüllen und beleben sollte, rast auf einmal als Sturm daher uns niederzuschmettern und zu ersticken. Das Feuer ergreift unaufhaltsam was von Brennbarem, Schmelzbarem zu erreichen ist. Diese Betrachtungen schlagen uns nieder, indem wir solche so oft bei großem unersetzlichem Unheil anzustellen haben. Herz und Geist erhebend ist dagegen, wenn man zu schauen kommt was der Mensch seinerseits gethan hat, sich zu waffnen, zu wehren, ja seinen Feind als Sklaven zu benutzen.

Das Höchste jedoch, was in solchen Fällen dem Gedanken gelingt, ist gewahr zu werden was die Natur in sich selbst als Gesetz und Regel trägt, jenem ungezügelten, gesetzlosen Wesen zu imponiren. Wie viel ist nicht davon zu unsrer Kenntniß gekommen! Hier dürfen wir nur des Nächsten gedenken.

Die erhöhte Anziehungskraft der Erde, von der wir durch das Steigen des Barometers in Kenntniß gesetzt sind, ist die Gewalt die den Zustand der Atmosphäre regelt und den Elementen ein Ziel setzt; sie widersteht der übermäßigen Wasserbildung, den gewaltsamsten Luftbewegungen; ja die Elektricität scheint dadurch in der eigentlichsten Indifferenz gehalten zu werden.

Niederer Barometerstand hingegen entläßt die Elemente, und hier ist vor allen Dingen zu bemer-

ten daß die untere Region der Continental-Atmosphäre Neigung habe von Westen nach Osten zu strömen; Feuchtigkeit, Regen, Güsse, Wellen, Wogen, alles zieht milder oder stürmischer ostwärts, und wo diese Phänomene unterwegs auch entspringen mögen, so werden sie schon mit der Tendenz nach Osten zu dringen geboren.

Hiebei deuten wir noch auf einen wichtigen bedenklichen Punkt: wenn nämlich das Barometer lange tief gestanden hat und die Elemente des Gehorsams ganz entwöhnt sind, so kehren sie nicht alsobald bei erhöhter Barometerbewegung in ihre Gränzen zurück; sie verfolgen vielmehr noch einige Zeit das vorige Gleis und erst nach und nach, wenn der obere Himmel schon längst zu ruhiger Entschiedenheit gekommen, gibt sich das in den untern Räumen Aufgeregte in das erwünschte Gleichgewicht. Leider werden wir auch von dieser letzten Periode zunächst betroffen und haben besonders als Meeranwohner und Schifffahrende großen Schaden davon. Der Schluß des Jahres 1824, der Anfang des gegenwärtigen gibt davon die traurigste Kunde; West und Südwest erregen, begleiten die traurigsten Meeres- und Küstenereignisse.

Ist man nun einmal auf dem Wege seine Gedanken in's Allgemeine zu richten, so findet sich kaum eine Gränze; gar geneigt wären wir daher das Erdbeben als entbundene tellurische Elektricität, die Vulcane als erregtes Elementarfeuer anzusehen,

und ſolche mit den barometriſchen Erſcheinungen im Verhältniß zu denken. Hiermit aber trifft die Erfahrung nicht überein, dieſe Bewegungen und Ereigniſſe ſcheinen beſonderen Localitäten, mit mehr oder minderer Wirkung in die Ferne, ganz eigens anzugehören.

Analogie.

Hat man ſich vermeſſen, wie man wohl gelegentlich verführt wird, ein größeres oder kleineres wiſſenſchaftliches Gebäude aufzuführen, ſo thut man wohl, zu Prüfung deſſelben ſich nach Analogien umzuſehen; befolg' ich aber dieſen Rath im gegenwärtigen Falle, ſo finde ich, daß die vorſtehende Ausführung derjenigen ähnelt, welche ich bei dem Vortrag der Farbenlehre gebraucht.

In der Chromatik nämlich ſetze ich Licht und Finſterniß einander gegenüber; dieſe würden zu einander in Ewigkeit keinen Bezug haben, ſtellte ſich nicht die Materie zwiſchen beide: dieſe ſey nun undurchſichtig, durchſichtig oder gar belebt, ſo wird Helles und Dunkles an ihr ſich manifeſtiren und die Farbe ſogleich in tauſend Bedingungen an ihr entſtehen.

Eben ſo haben wir nun Anziehungskraft und deren Erſcheinung, Schwere, an der einen Seite, dagegen an der andern Erwärmungskraft und

deren Erscheinen, Ausdehnung, als unabhängig gegeneinander übergestellt; zwischen beide hinein setzten wir die Atmosphäre, den von eigentlich sogenannten Körperlichkeiten leeren Raum, und wir sehen, je nachdem obengenannte beide Kräfte auf die feine Luft-Materialität wirken, das was wir Witterung nennen entstehen und so das Element, in dem und von dem wir leben, auf's mannichfaltigste und zugleich gesetzlichste bestimmt.

Anerkennung des Gesetzlichen.

Bei dieser, wie man sieht, höchst complicirten Sache glauben wir daher ganz richtig zu verfahren, daß wir uns erst am Gewissesten halten; dieß ist nun dasjenige was in der Erscheinung in gleichmäßigem Bezug sich öfters wiederholt und auf eine ewige Regel hindeutet. Dabei dürfen wir uns nur nicht irre machen lassen, daß das, was wir als zusammenwirkend, als übereinstimmend betrachtet haben, auch zu Zeiten abzuweichen und sich zu widersprechen scheint. Besonders ist solches nöthig in Fällen wie dieser, wo man, bei vielfältiger Verwickelung, Ursache und Wirkung so leicht verwechselt, wo man Correlate als wechselseitig bestimmend und bedingend ansieht. Wir nehmen zwar ein Witterungs-Grundgesetz an, achten aber desto genauer auf die unendlichen physischen, geologischen, topo-

graphischen Verschiedenheiten, um uns die Abweichungen der Erscheinung wo möglich deuten zu können. Hält man fest an der Regel, so findet man sich auch immer in der Erfahrung zu derselben zurückgeführt; wer das Gesetz verkennt, verzweifelt an der Erfahrung, denn im allerhöchsten Sinne ist jede Ausnahme schon in der Regel begriffen.

Selbstprüfung.

Während man mit dem Wagestück, wie vorstehender Aufsatz, beschäftigt ist, kann man nicht unterlassen sich auf mancherlei Weise selbst zu prüfen, und es geschieht dieß am allerbesten und sichersten, wenn man in die Geschichte zurücksieht.

Alle Forscher, wenn man auch nur bei denjenigen stehen bleibt welche nach der Wiederherstellung der Wissenschaften gearbeitet haben, fanden sich genöthigt mit demjenigen was die Erfahrung ihnen dargebracht, so gut als möglich zu gebaren. Die Summe des wahrhaft Bekannten ließ in ihrer Breite gar manche Lücken, welche denn, weil jeder zum Ganzen strebt, bald mit Verstand, bald mit Einbildungskraft auszufüllen dieser und jener bemüht war. Wie die Erfahrung wuchs, wurde das was die Einbildungskraft gefabelt, was der Verstand vorteilig geschlossen hatte, sogleich beseitigt; ein reines Factum setzte sich an die Stelle und die Er-

Erscheinungen zeigten sich nach und nach immer mehr sinnlich und zu gleicher Zeit harmonischer. Ein einziges Beispiel stehe hier statt aller.

Von dem frühsten Unterricht meiner Lehrjahre bis auf die neuern Zeiten erinnere ich mich gar wohl, daß der große und unproportionirte Raum zwischen Mars und Jupiter jedermann auffallend gewesen und zu gar mancherlei Auslegungen Gelegenheit gegeben. Man sehe unseres herrlichen Kants Bemühungen sich über dieses Phänomen einigermaßen zu beruhigen.

Hier lag also ein Problem, man darf sagen am Tage, denn der Tag selbst verhing daß sich hier mehrere kleine Gestirne um sich selbst bewegten und die Stelle eines größeren dem Raum angehörigen Gestirns auf die wunderbarste Weise eingenommen hatten.

Dergleichen Probleme liegen zu Tausenden innerhalb des Kreises der Naturforschung, und sie würden sich früher auflösen, wenn man nicht zu schnell verfahre um sie durch Meinungen zu befestigen und zu verbauen.

Indessen behauptet alles was man Hypothese nennt ihr altes Recht, wenn sie nur das Problem, besonders wenn es gar keiner Auflösung fähig scheint, einigermaßen von der Stelle schiebt und es dahin versetzt, wo das Beschauen erleichtert wird. Ein solches Verdienst hatte die antiphlogistische Chemie; es waren dieselben Gegenstände von denen gehandelt

wurde, aber sie waren in andere Stellen, in andere Reihen gerückt, so daß man ihnen auf neue Weise von andern Seiten beikommen konnte.

Was meinen Versuch betrifft: die Hauptbedingungen der Witterungslehre für tellurisch zu erklären und einer veränderlichen pulsirenden Schwerkraft der Erde die atmosphärischen Erscheinungen in gewissem Sinne zuzuschreiben, so ist er von derselben Art. Die völlige Unzulänglichkeit: so constante Phänomene, den Planeten, dem Monde, einer unbekannten Ebbe und Fluth des Luftkreises, zuzuschreiben, ließ sich Tag für Tag mehr empfinden, und wenn ich die Vorstellung darüber nunmehr vereinfacht habe, so kann man dem eigentlichen Grund der Sache sich um so viel näher glauben.

Denn ob ich gleich mir nicht einbilde, daß hiemit alles gefunden und abgethan sey, so bin ich doch überzeugt: wenn man auf diesem Wege die Forschungen fortsetzt und die sich hervorthuenden nähern Bedingungen und Bestimmungen genau beachtet, so wird man auf etwas kommen, was ich selbst weder denke noch denken kann, was aber sowohl die Auflösung dieses Problems als mehrerer verwandten mit sich führen wird.

Gedruckt: Augsburg, in der Buchdruckerey der J. G. Cotta'schen Buchhandlung.

TAYLOR INSTITUTION
UNIVERSITY
31 JUL 2000
OF OXFORD
LIBRARY


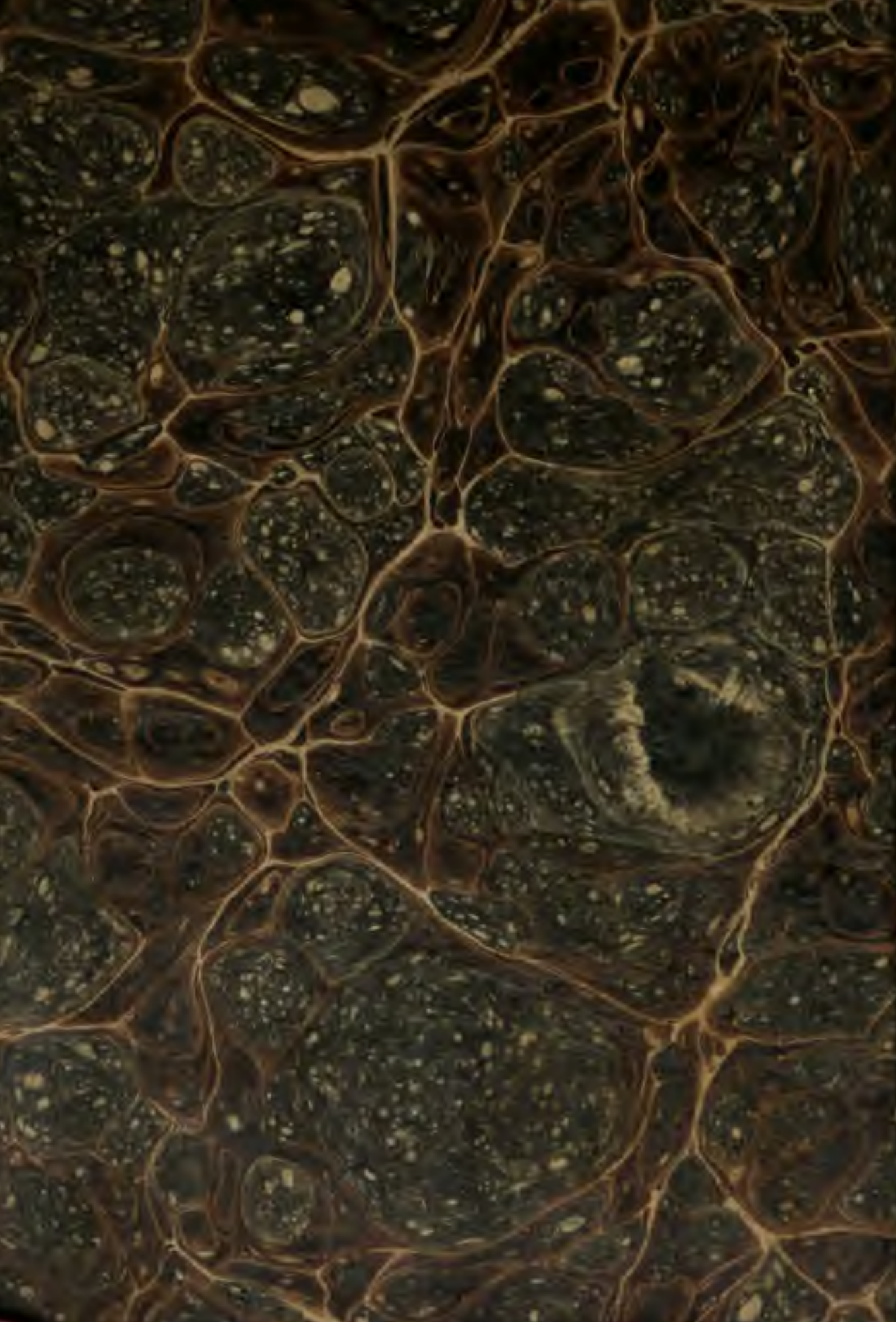
508